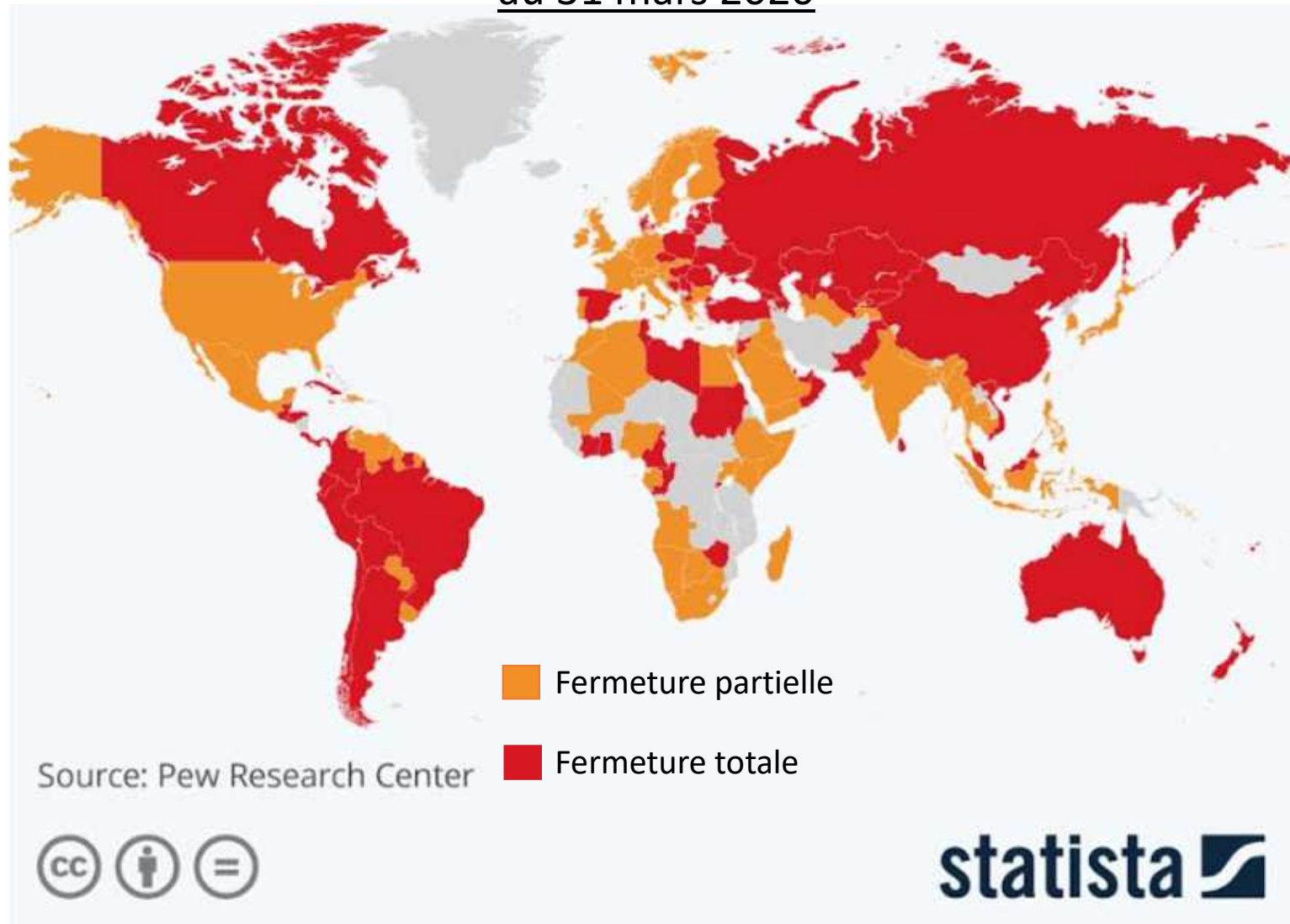


Un monde de migrants

Géographie – Classe de 4^{ème}

Thème 2 : Les mobilités humaines transnationales

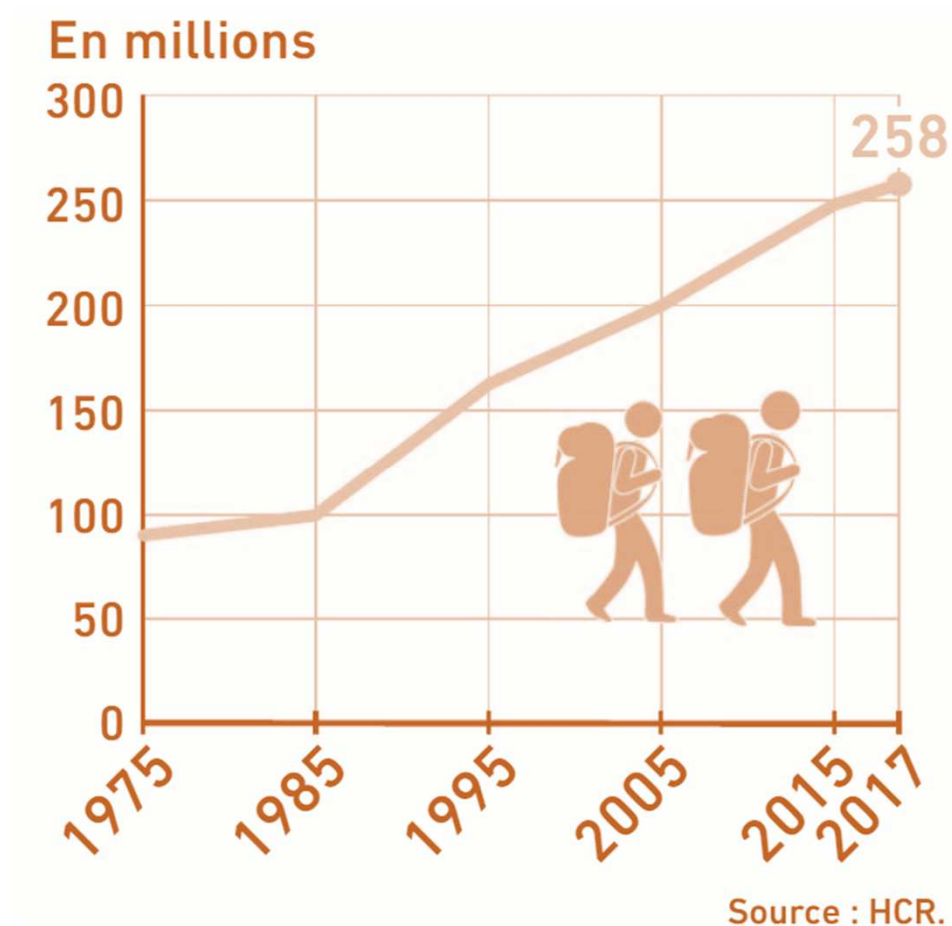
La fermeture des frontières en contexte de pandémie mondiale du covid-19
au 31 mars 2020



Réfugiés russo-allemands arrivent au centre d'accueil de la HAPAG à Hambourg 1921



➤ **Migration** : le fait de changer de domicile pour une durée longue ou définitive.



Dans quelle mesure les migrations
transnationales révèlent-elles l'interconnexion du
monde et reflètent-elles les inégalités entre les
territoires et entre les populations ?

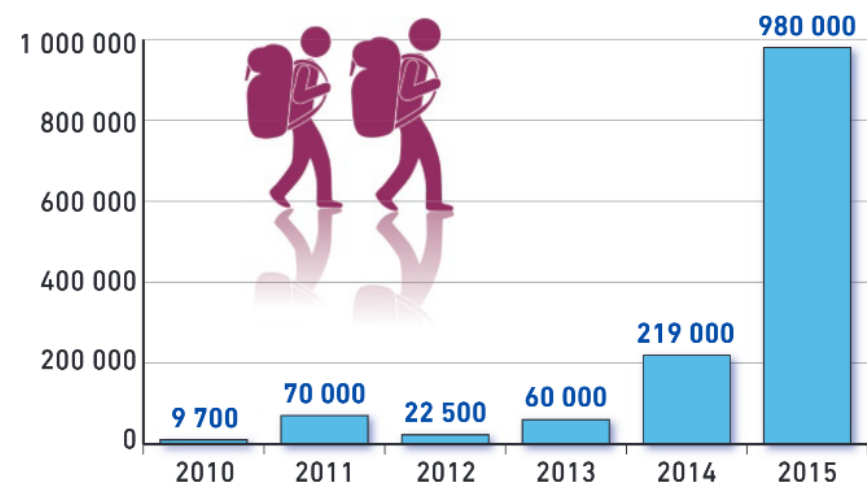
I) Des migrations aux causes plurielles, des migrants aux profils diversifiés

A) A l'échelle du bassin méditerranéen, des migrations de natures variées



© Thierry Pairault 2015

Nombre d'arrivées



Source : UNHCR, 2015.

© Manuel Hatier, Histoire-Géographie, 4^{ème}, Ed. 2016

➤ En Méditerranée, des migrants aux profils diversifiés...



©Macrovector_ Freepik



©Macrovector_ Freepik



©Vectorspace_ Freepik

➤ ... fonction de leurs motivations



©Macrovector_ Freepik

Alep en 2016



© Le livre scolaire, *Histoire-Géographie*, 1^{ère}, 2019




©Macrovector_ Freepik

Récoltes en Espagne



© Manuel Hatier, *Géographie*, Seconde, Ed.2019



©Vectorspace_ Freepik

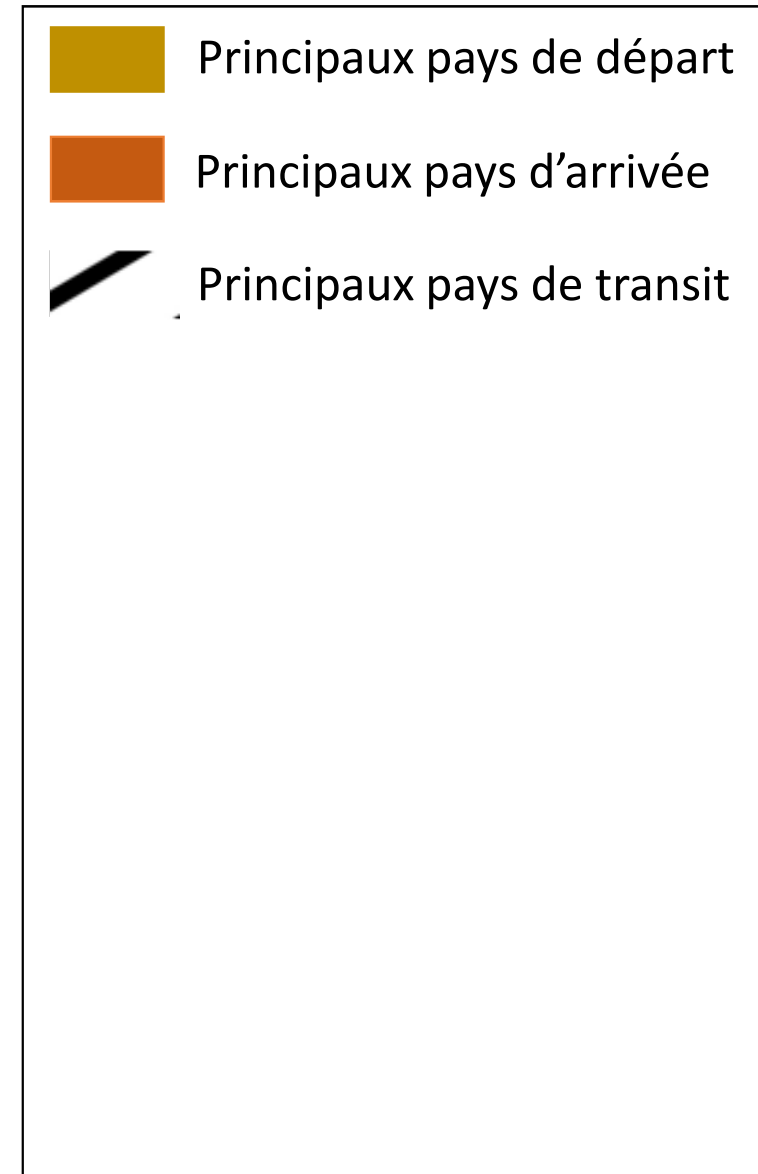
Al-Hoceima, Maroc



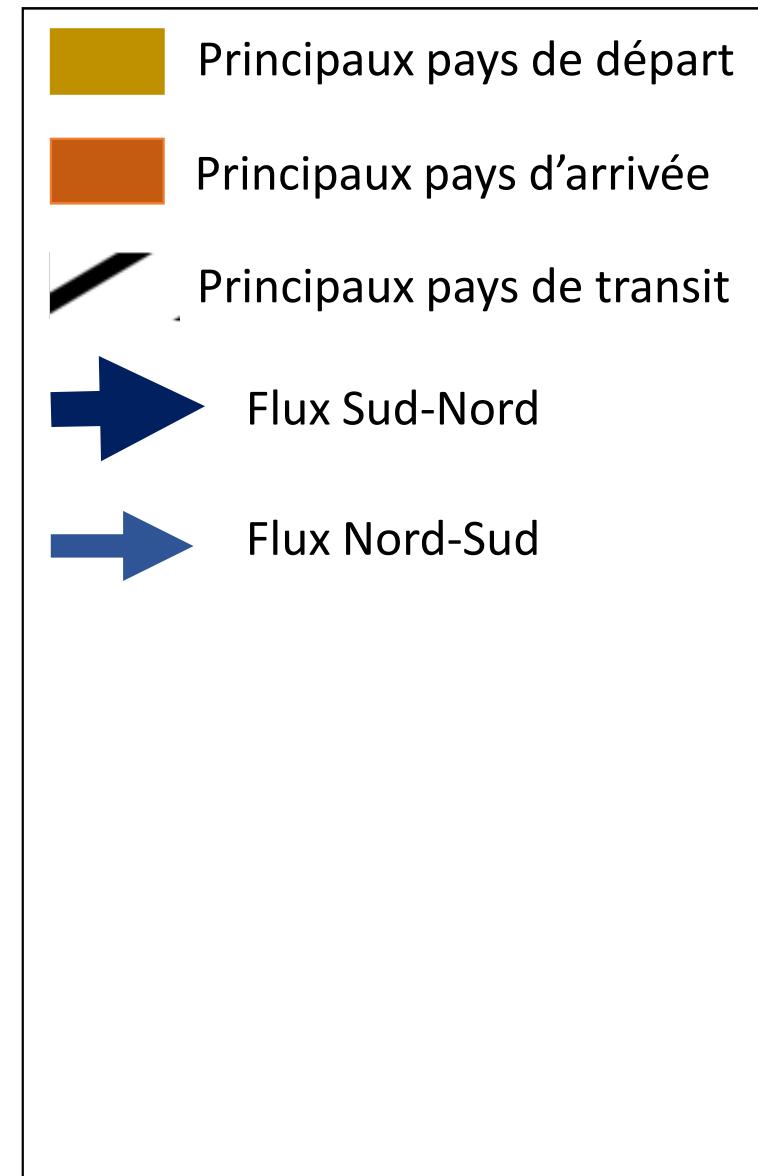
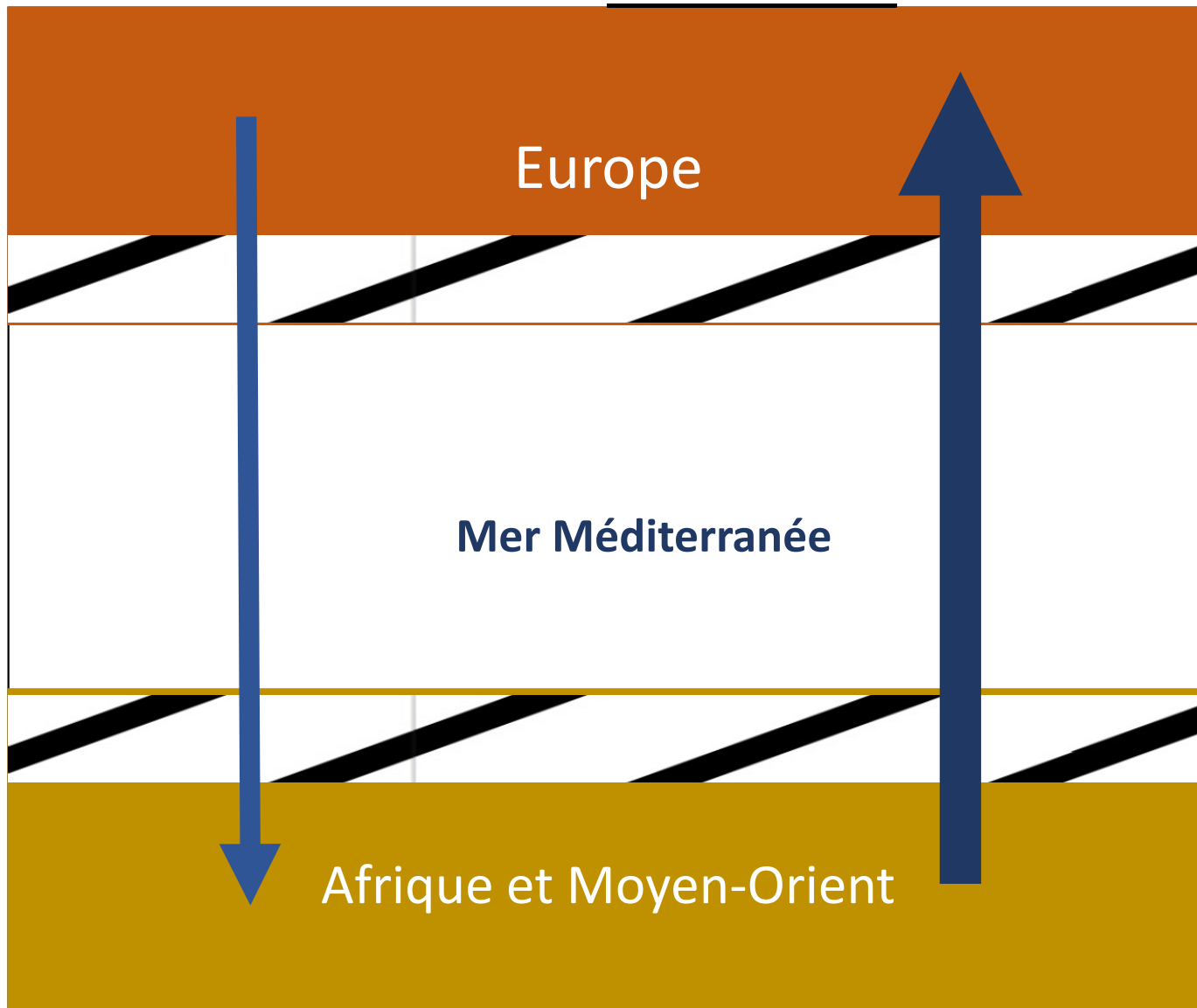
**Titre : schéma des migrations et de leurs effets territoriaux
en Méditerranée**



**Titre : schéma des migrations et de leurs effets territoriaux
en Méditerranée**

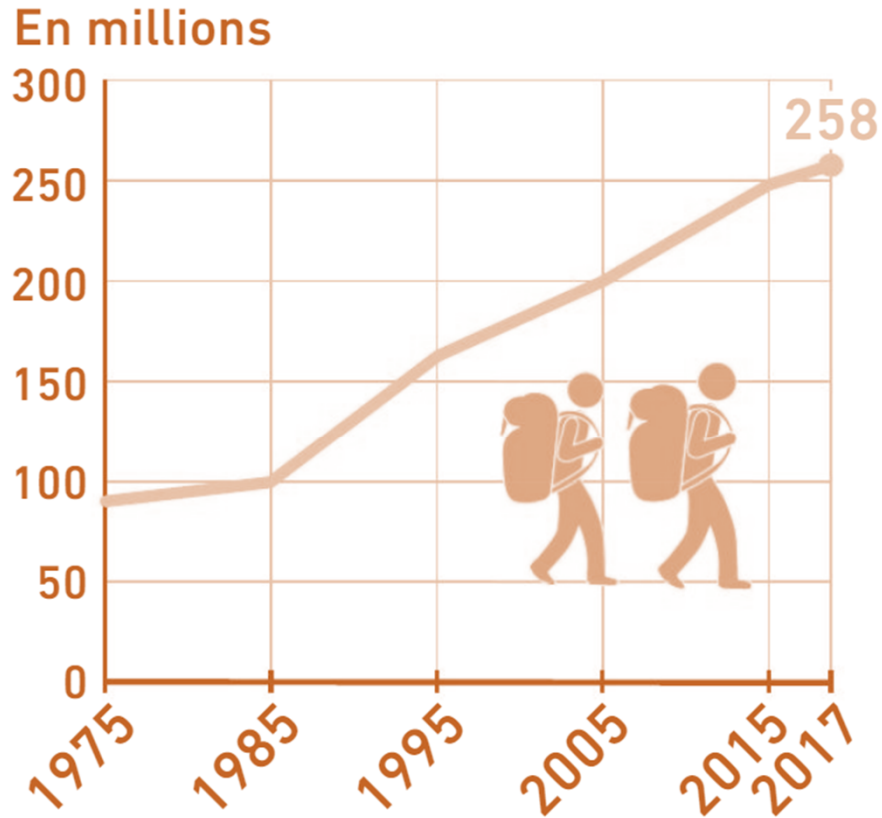


**Titre : schéma des migrations et de leurs effets territoriaux
en Méditerranée**



I) Des migrations aux causes plurielles, des migrants aux profils diversifiés

B) A l'échelle mondiale, des migrants aux profils de plus en plus diversifiés

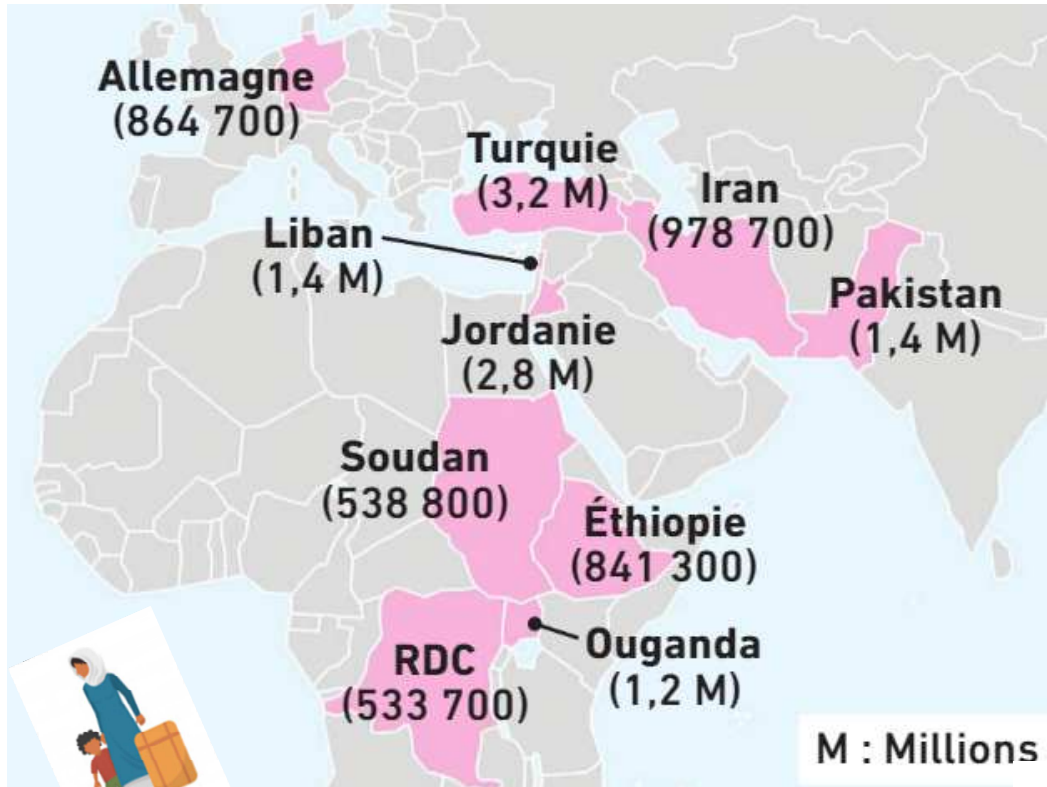


Source : HCR.


Révolution des transports

- **Moyen-Âge** : Toulouse → Paris
= **15 jours à cheval**
- **XIXe siècle** : Paris → New-York
= **3 semaines en bateau**
- **2020** : Paris → Sydney
= **21 heures en avion**

➤ A l'échelle mondiale, une augmentation des migrations contraintes



© Manuel Hatier, Géographie, Seconde, Ed.2019



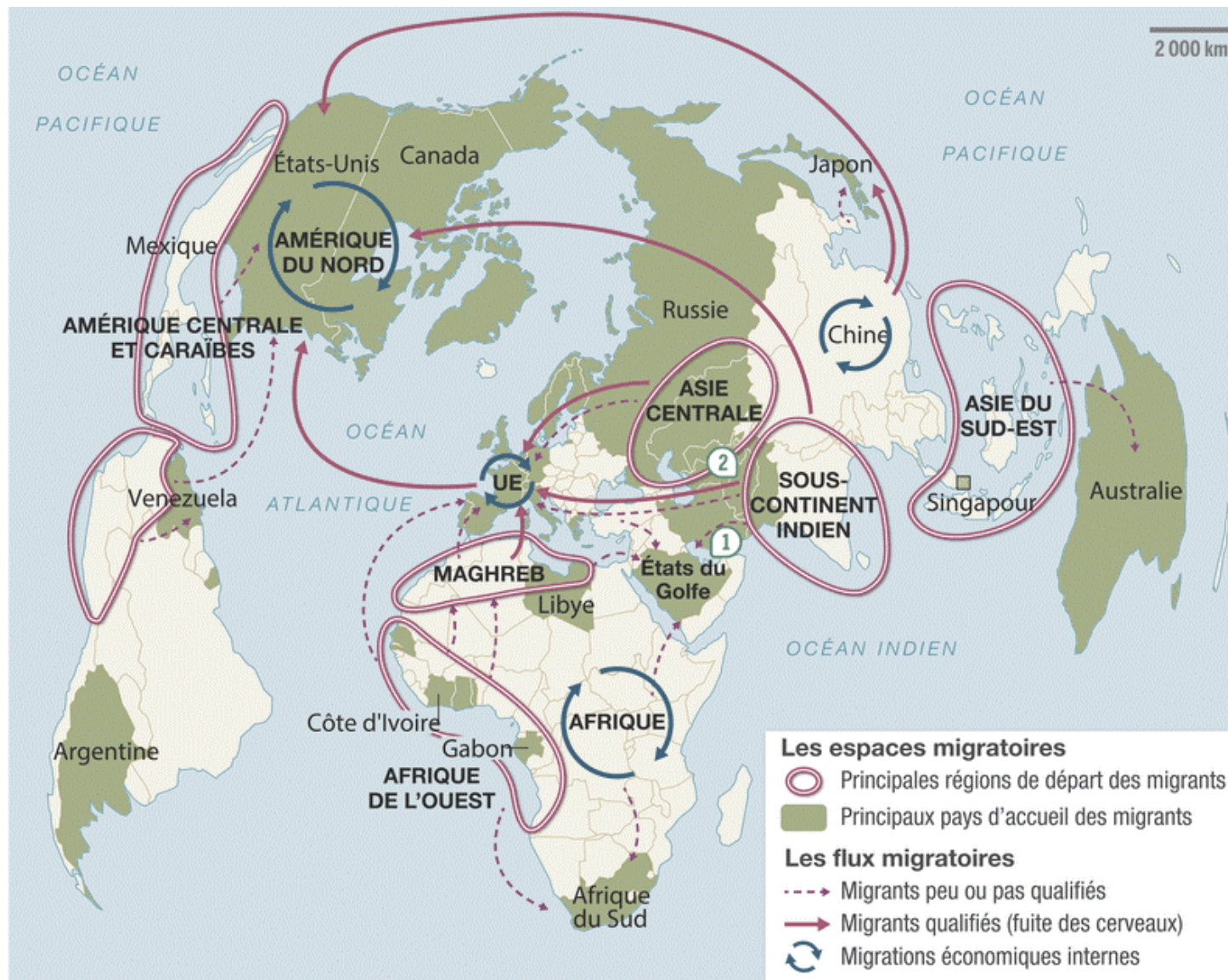
© Rapport Groundswell, Banque mondiale, 2018



©Macrovector_Freepik

➤ **Des migrations choisies aux motivations diverses**





© Le livre scolaire, *Histoire-Géographie*, 4^{ème}, 2016

Des migrations aux causes plurielles, des migrants aux profils diversifiés :

- Une **croissance** des migrations internationales

Un monde de migrants



Des migrations aux causes plurielles, des migrants aux profils diversifiés :

- Une **croissance** des migrations internationales
- Des **motivations et des statuts divers**, reflets des **disparités socio-territoriales** du monde

Un monde de migrants



Des migrations aux causes plurielles, des migrants aux profils diversifiés :

- Une **croissance** des migrations internationales
Des **motivations et des statuts divers**, reflets des **disparités socio-territoriales** du monde
- Des **pôles d'immigration et d'émigration diversifiés**

Un monde de migrants



II) Des territoires interconnectés et des flux complexes : une géographie mondialisée des migrations

A) Quelles routes et quels parcours migratoires en Méditerranée ?



©Macrovector_ Freepik



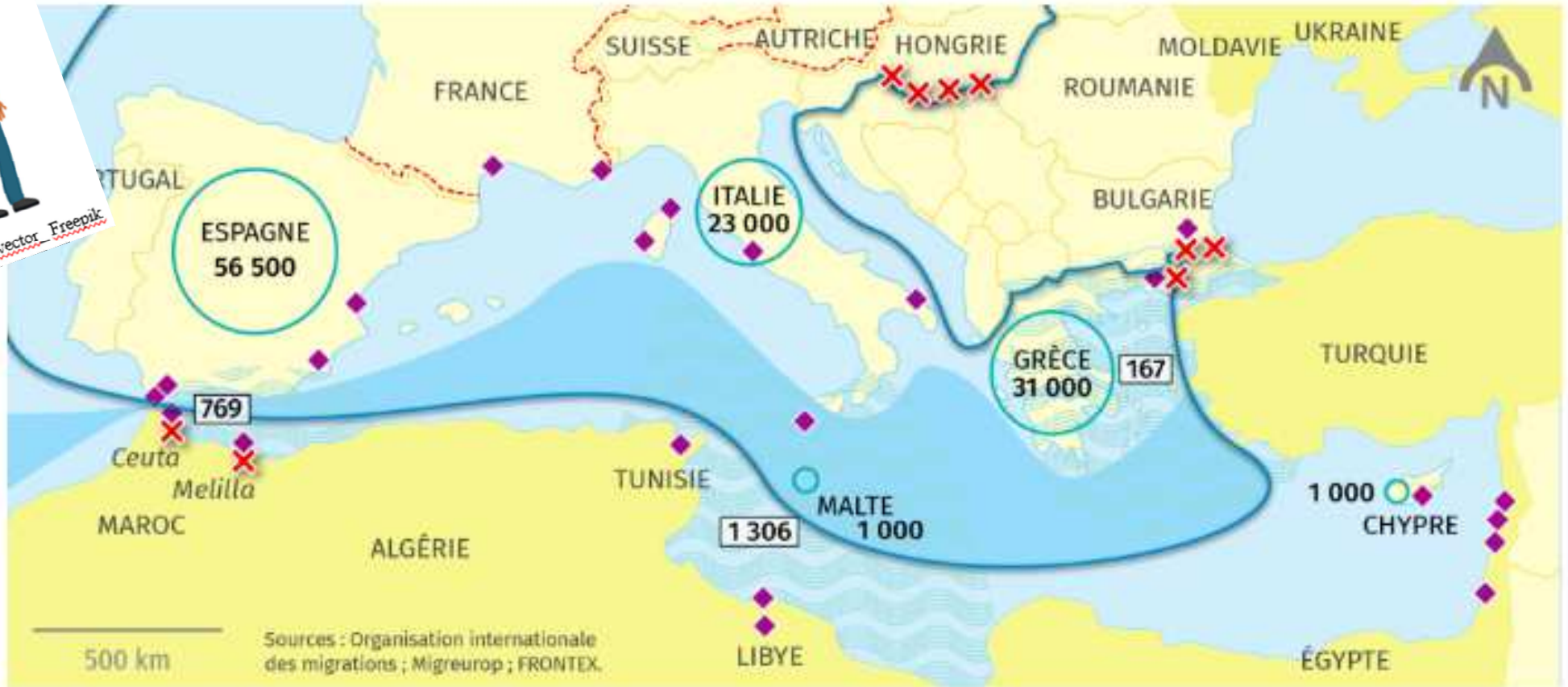
©Macrovector_ Freepik



©Macrovector_ Freepik



©Macrovector Freepik



Une mer barricadée

- Frontière extérieure de l'espace Schengen
- Frontières intérieures rétablies depuis 2015
- Murs ou barrages clôturés
- Zone tampon : zone de transit et d'attente

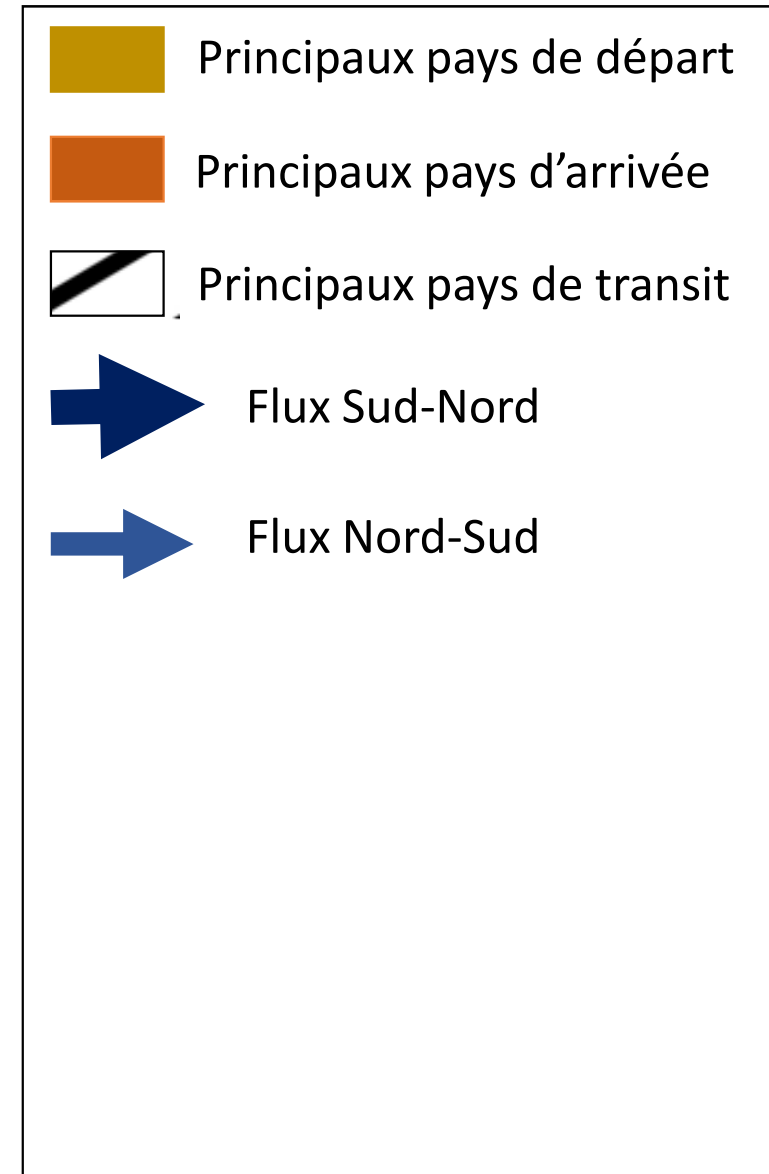
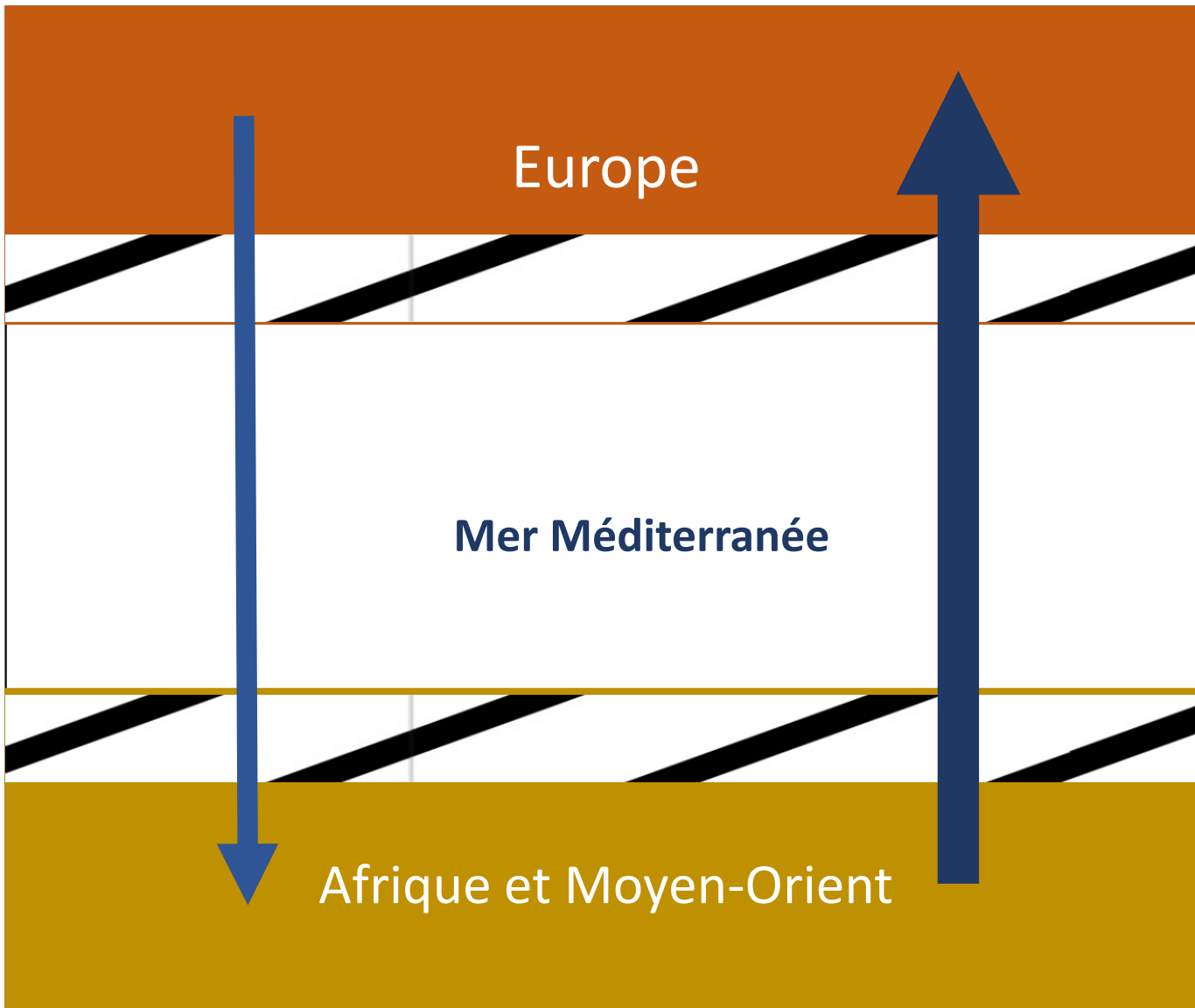
Une mer surveillée

- Surveillance permanente par Frontex : agence européenne de surveillance des frontières de l'espace Schengen
- Camps pour les étrangers en instance d'expulsion

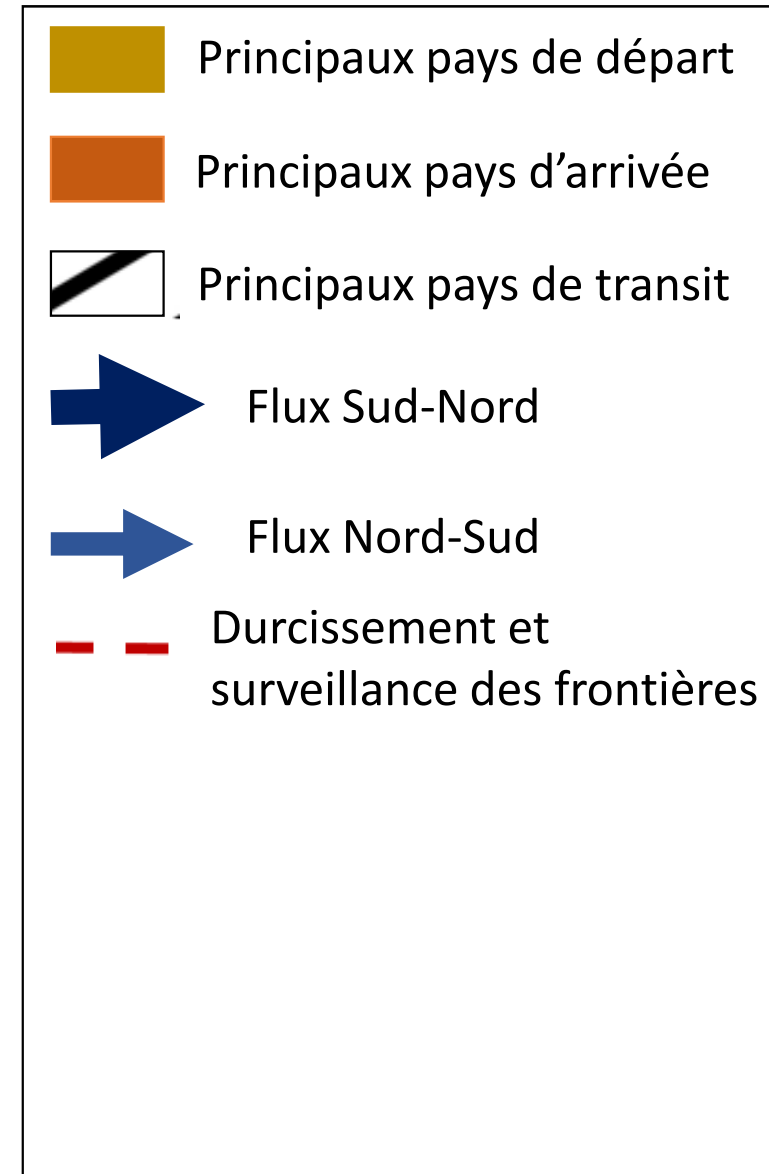
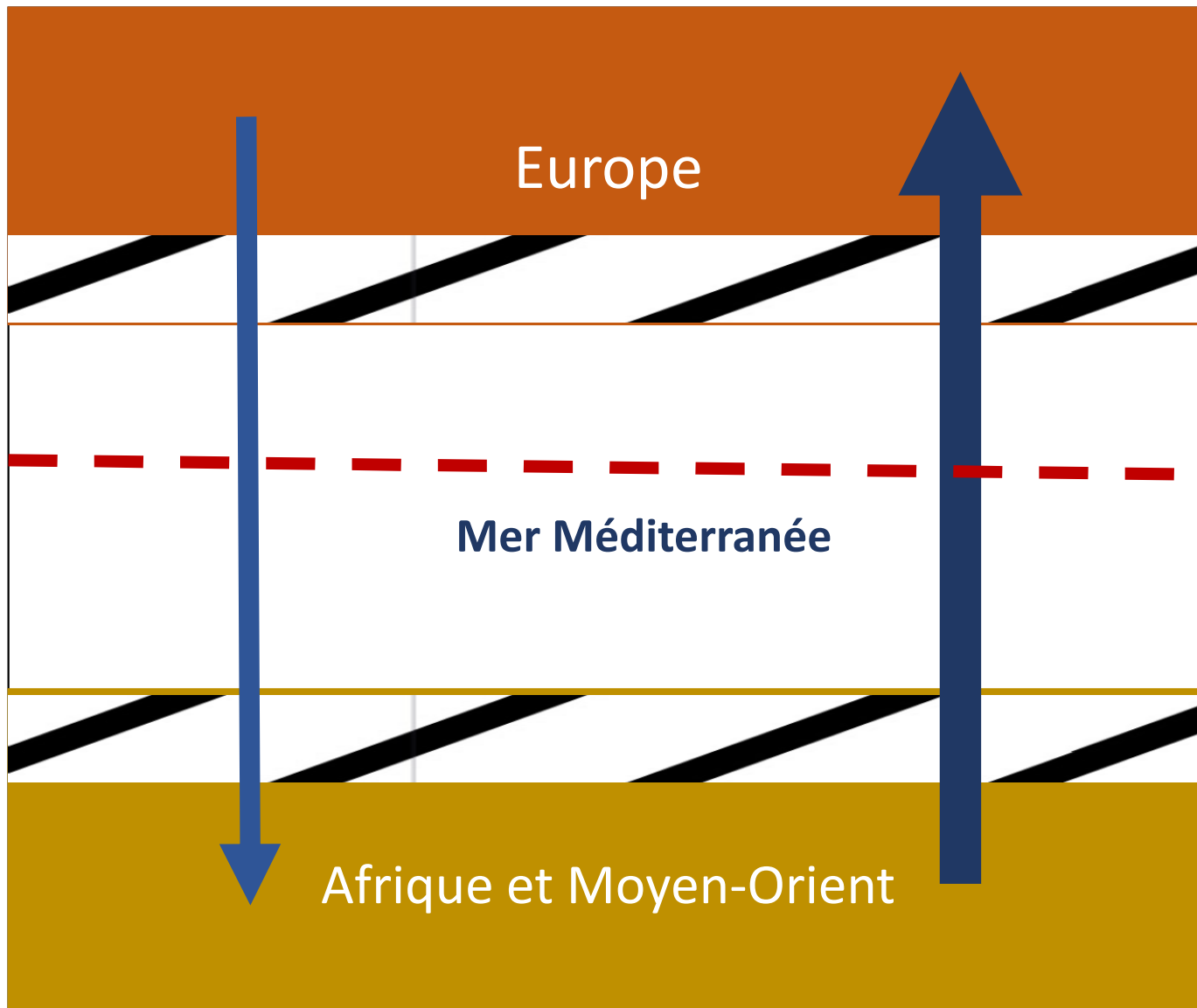
Une mer dangereuse

- Arrivée de migrants en Europe par la Méditerranée (2018)
- Nombre de décès pendant la traversée (2018)
- Zones de danger (noyade, racket par les passeurs)

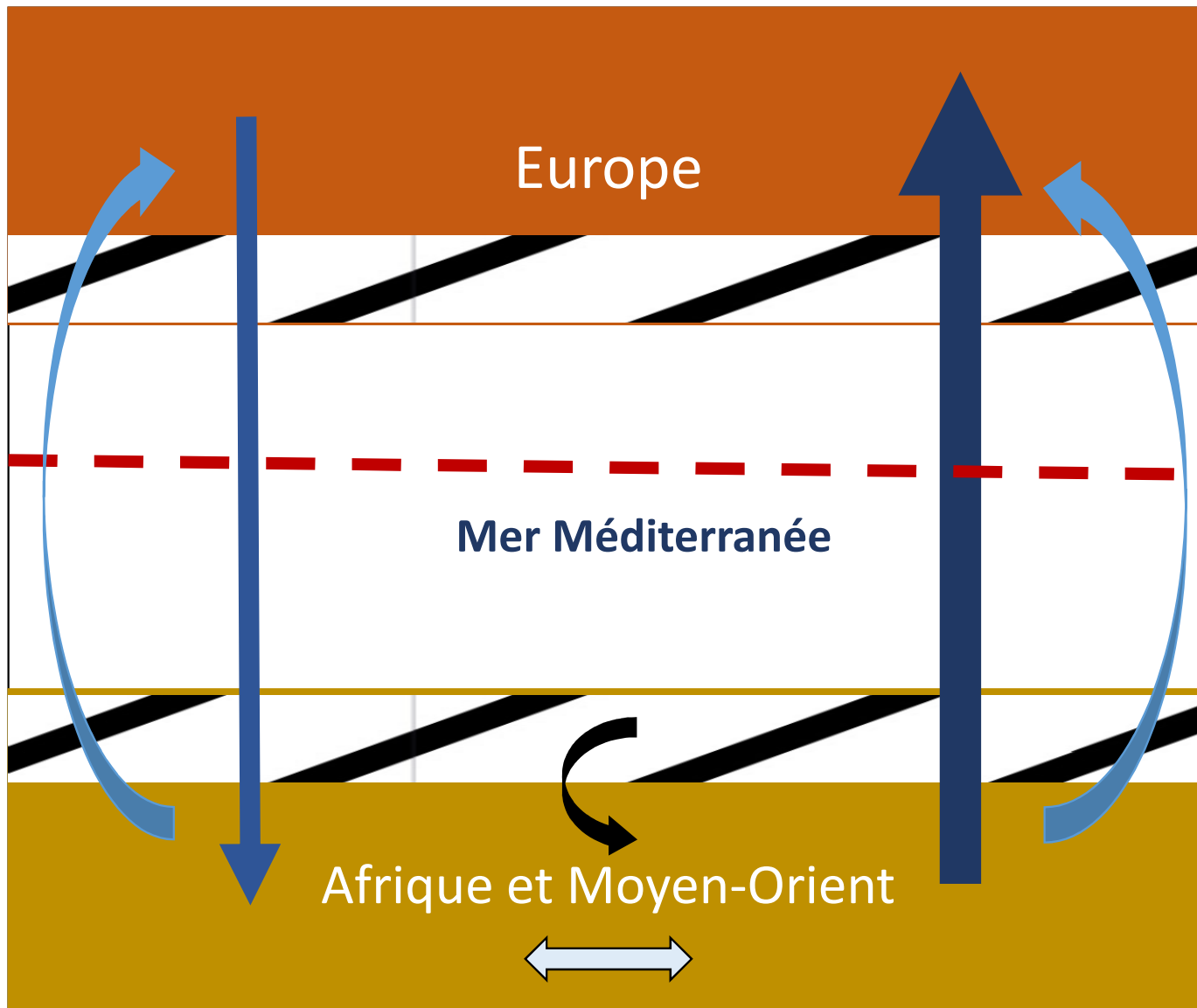
Titre :












Titre :



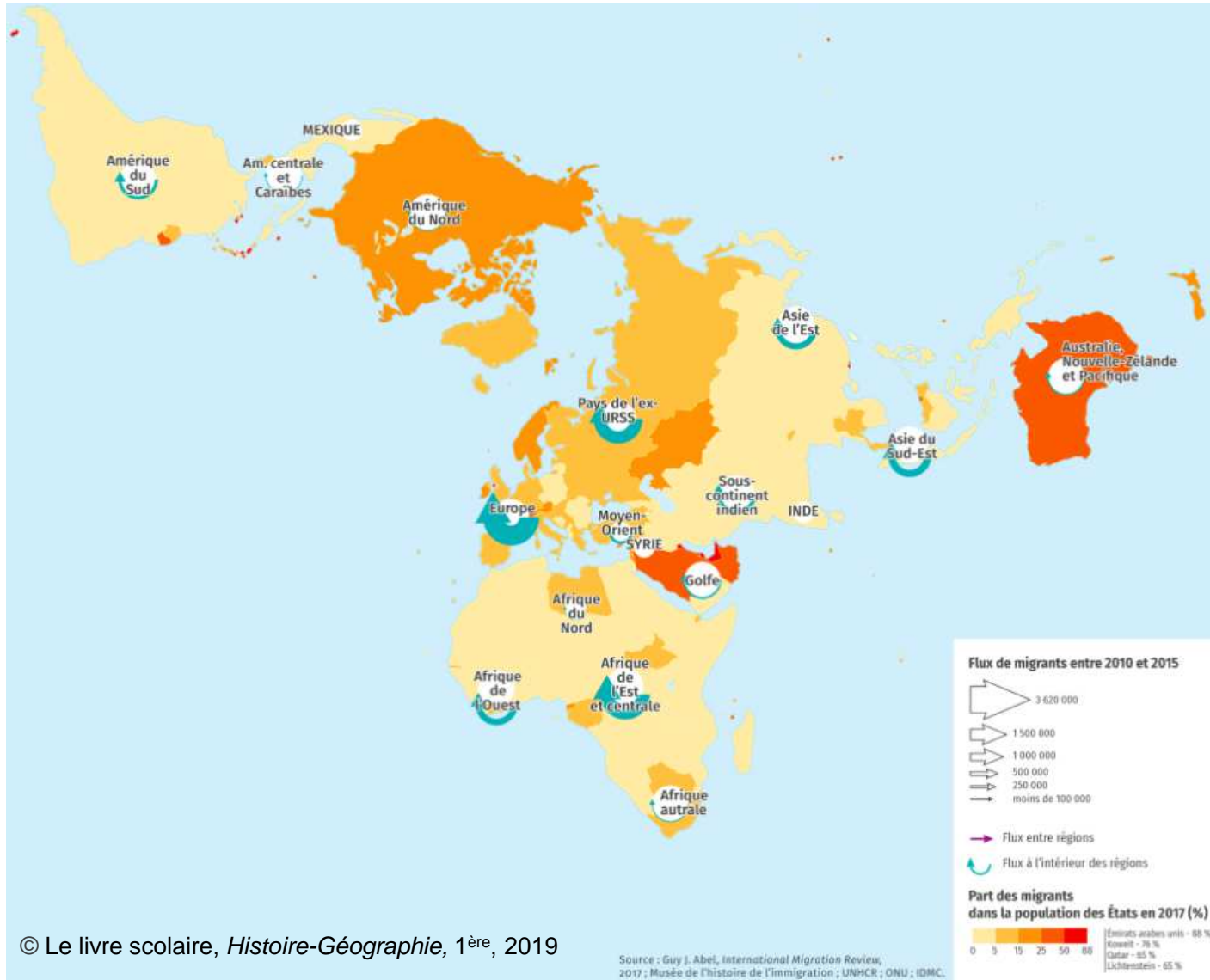
Titre :

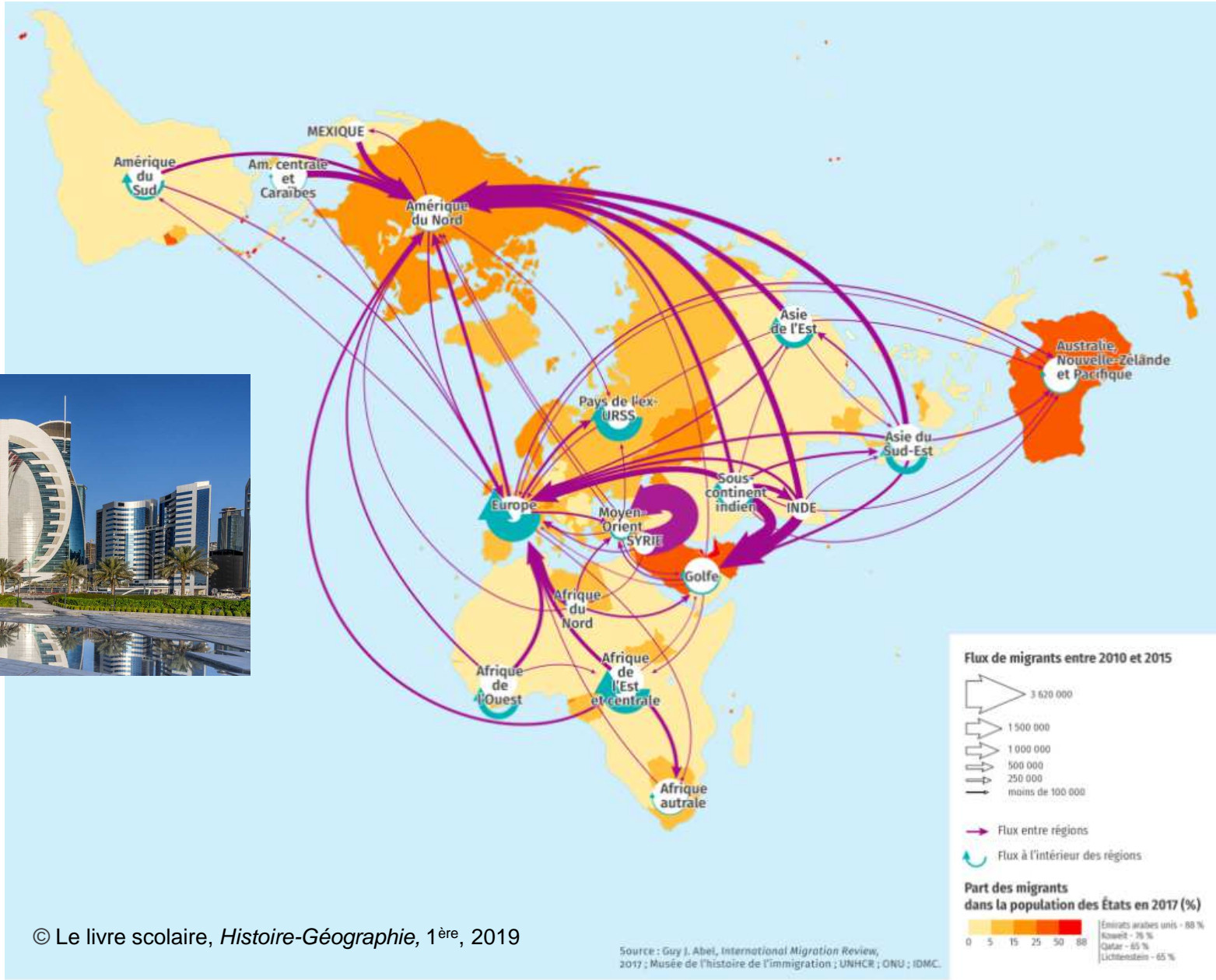


-  Principaux pays de départ
-  Principaux pays d'arrivée
-  Principaux pays de transit
-  Flux Sud-Nord
-  Flux Nord-Sud
-  Durcissement et surveillance des frontières
-  Nouvelles routes migratoires
-  Flux migratoires retour
-  Des flux Sud-Sud

II) Des territoires interconnectés et des flux complexes : une géographie mondialisée des migrations

B) Dans le monde, des flux migratoires qui se complexifient





© Le livre scolaire, *Histoire-Géographie*, 1^{ère}, 2019

Des migrations aux causes plurielles, des migrants aux profils diversifiés :

- Une **croissance** des migrations internationales
Des **motivations et des statuts divers**, reflets des **disparités socio-territoriales** du monde
- Des **pôles d'immigration et d'émigration diversifiés**

Une géographie mondialisée des migrations

- Des **flux migratoires** reflet des **inégalités socio-territoriales** à l'échelle mondiale

Un monde de migrants

```
graph TD; A[Des migrations aux causes plurielles, des migrants aux profils diversifiés :] --> C[Un monde de migrants]; B[Une géographie mondialisée des migrations] --> C;
```

Des migrations aux causes plurielles, des migrants aux profils diversifiés :

- Une **croissance** des migrations internationales
Des **motivations et des statuts divers**, reflets des **disparités socio-territoriales** du monde
- Des **pôles d'immigration et d'émigration diversifiés**

Une géographie mondialisée des migrations

- Des **flux migratoires** reflet des **inégalités socio-territoriales** à l'échelle mondiale
- Des **flux Sud-Sud majoritaires**

Un monde de migrants

```
graph TD; A[Des migrations aux causes plurielles, des migrants aux profils diversifiés :] --> C[Un monde de migrants]; B[Une géographie mondialisée des migrations] --> C;
```

Des migrations aux causes plurielles, des migrants aux profils diversifiés :

- Une **croissance** des migrations internationales
Des **motivations et des statuts divers**, reflets des **disparités socio-territoriales** du monde
- Des **pôles d'immigration et d'émigration diversifiés**

Une géographie mondialisée des migrations

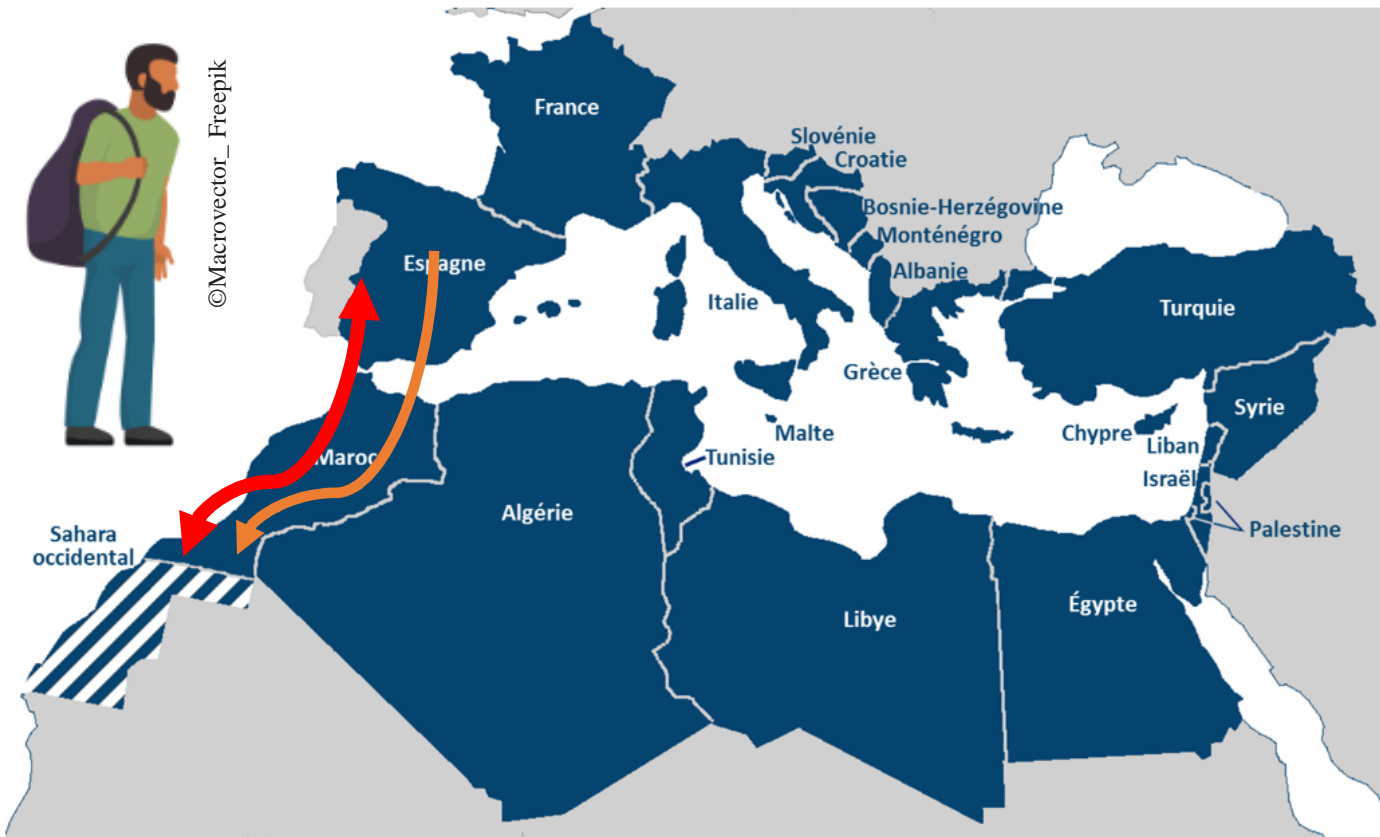
- Des **flux migratoires** reflet des **inégalités socio-territoriales** à l'échelle mondiale
- Des **flux Sud-Sud majoritaires**
- Des flux migratoires **intégrés à la mondialisation**

Un monde de migrants

```
graph TD; A[Des migrations aux causes plurielles, des migrants aux profils diversifiés :] --> C[Un monde de migrants]; B[Une géographie mondialisée des migrations] --> C;
```

III) Des migrations qui recomposent profondément les territoires et les sociétés, à toutes les échelles

A) *Espaces de départ, espaces de transit, espaces d'arrivée : des territoires interconnectés et profondément recomposés en Méditerranée*



© Macrovector_ Freepik

© Thierry Pairault 2015

↔ Flux de télécommunication

➔ Remises : transferts financiers vers le pays de départ



© Manuel Hatier, Histoire-Géographie, 4^{ème}, Ed. 2016



©Macrovector
Freepik



© Manuel Hatier, *Géographie*, Seconde, Ed.2019



©Vectorspace
Freepik



©Macrovector_ Freepik

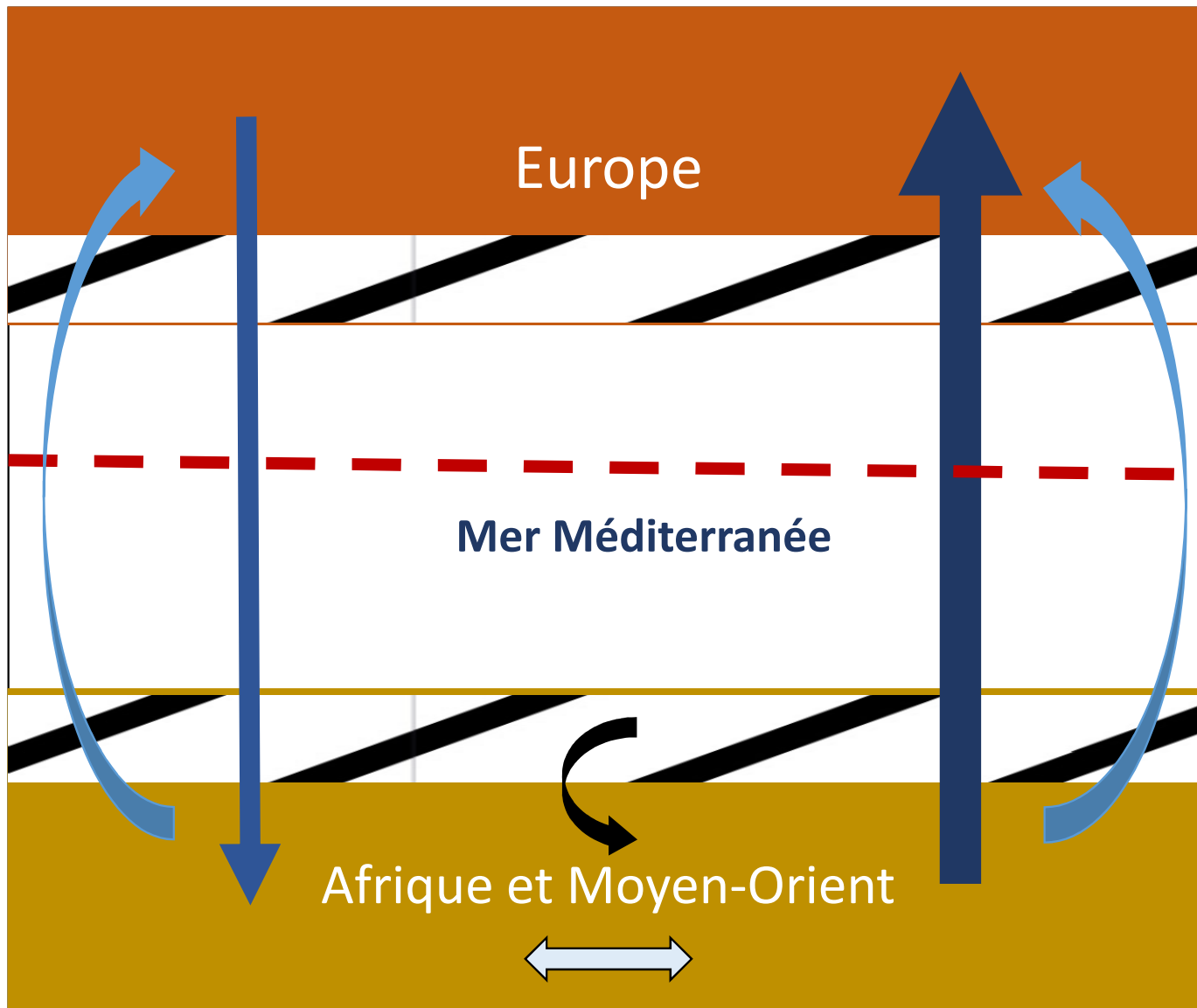











© Le livre scolaire. *Histoire-Géographie*. 1^{ère}. 2019



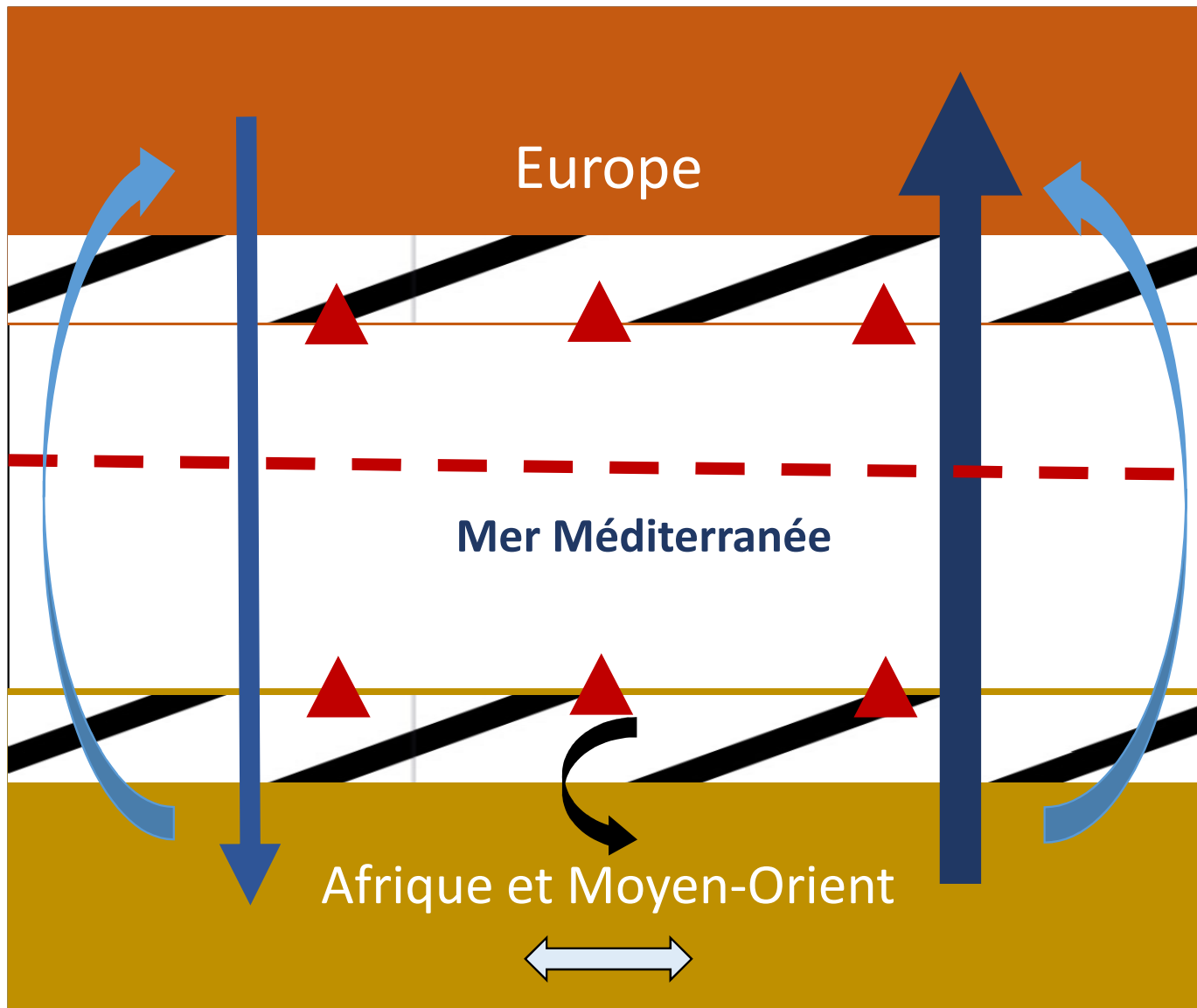
©Macrovector_ Freepik

Titre :



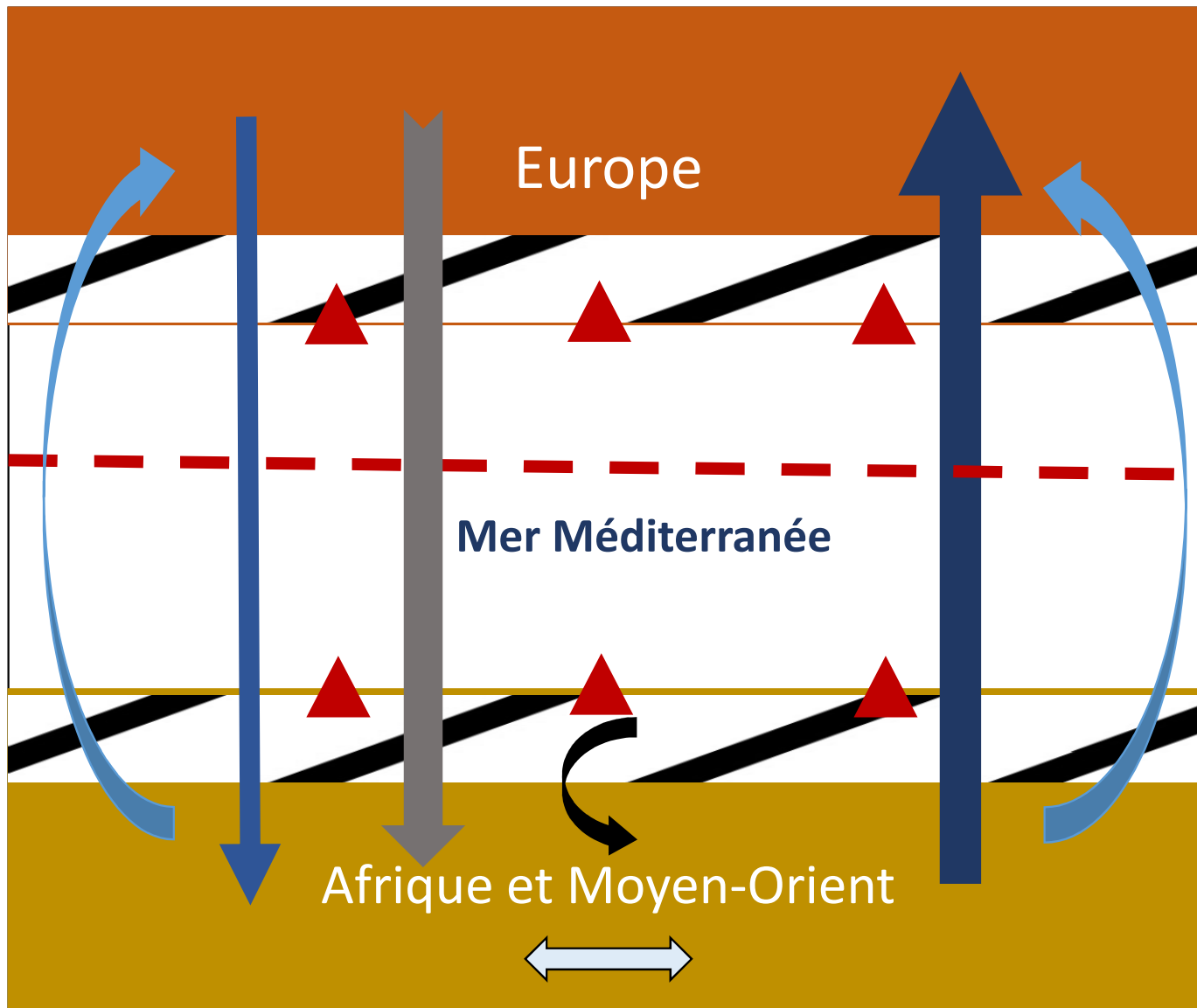
-  Principaux pays de départ
-  Principaux pays d'arrivée
-  Principaux pays de transit
-  Flux Sud-Nord
-  Flux Nord-Sud
-  Durcissement et surveillance des frontières
-  Nouvelles routes migratoires
-  Flux migratoires retour
-  Des flux Sud-Sud

Titre :



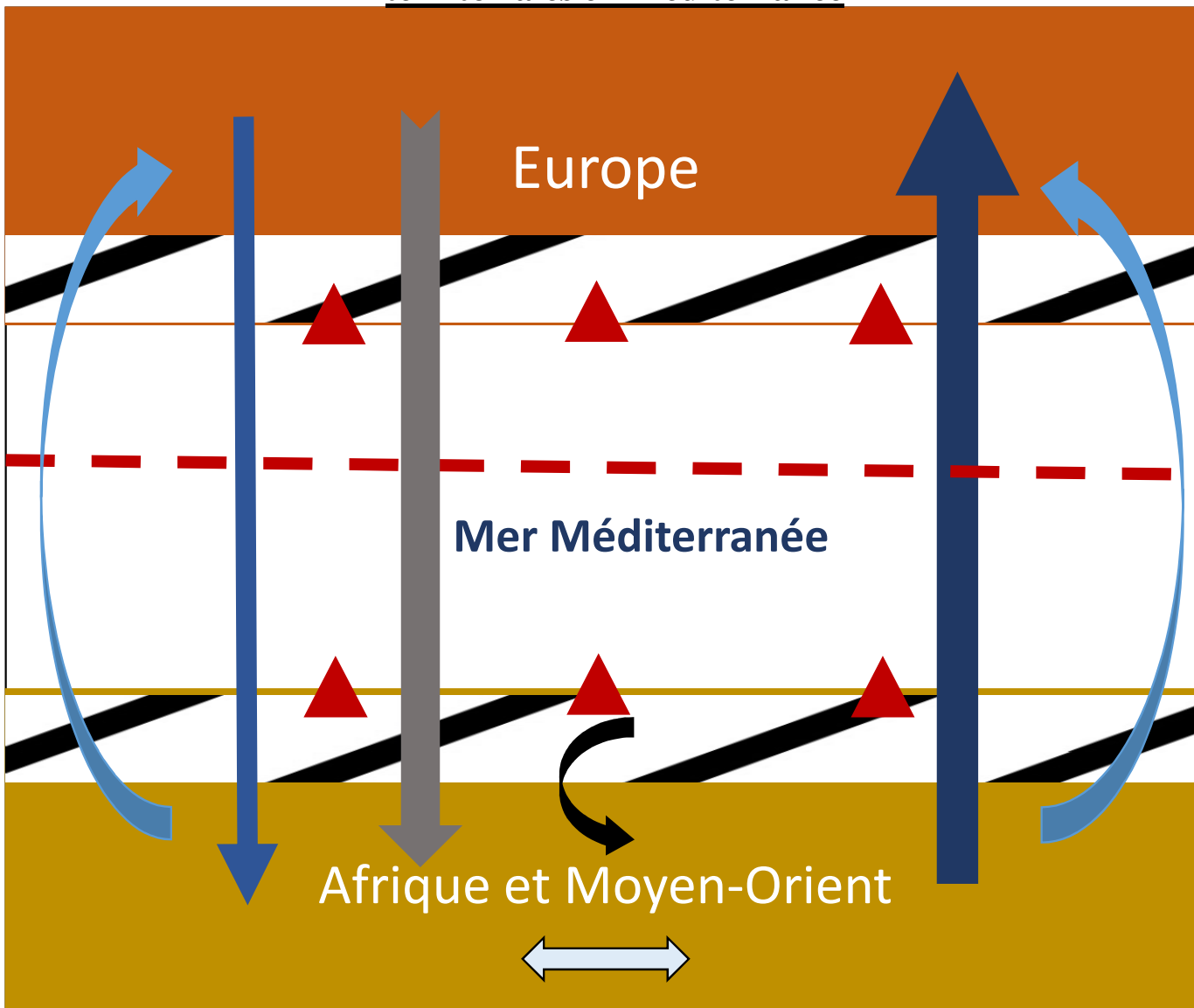
- Principaux pays de départ
- Principaux pays d'arrivée
- ▨ Principaux pays de transit
- ➡ Flux Sud-Nord
- ➡ Flux Nord-Sud
- - - Durcissement et surveillance des frontières
- ↪ Nouvelles routes migratoires
- ↪ Flux migratoires retour
- ↔ Des flux Sud-Sud
- ▲ Camps pour les migrants












Titre :



- Principaux pays de départ
- Principaux pays d'arrivée
- ▬ Principaux pays de transit
- ➡ Flux Sud-Nord
- ➡ Flux Nord-Sud
- - - Durcissement et surveillance des frontières
- ↻ Nouvelles routes migratoires
- ↻ Flux migratoires retour
- ↔ Des flux Sud-Sud
- ▲ Camps pour les migrants
- ➡ Remises

Titre : Schéma des migrations et de leurs recompositions territoriales en Méditerranée

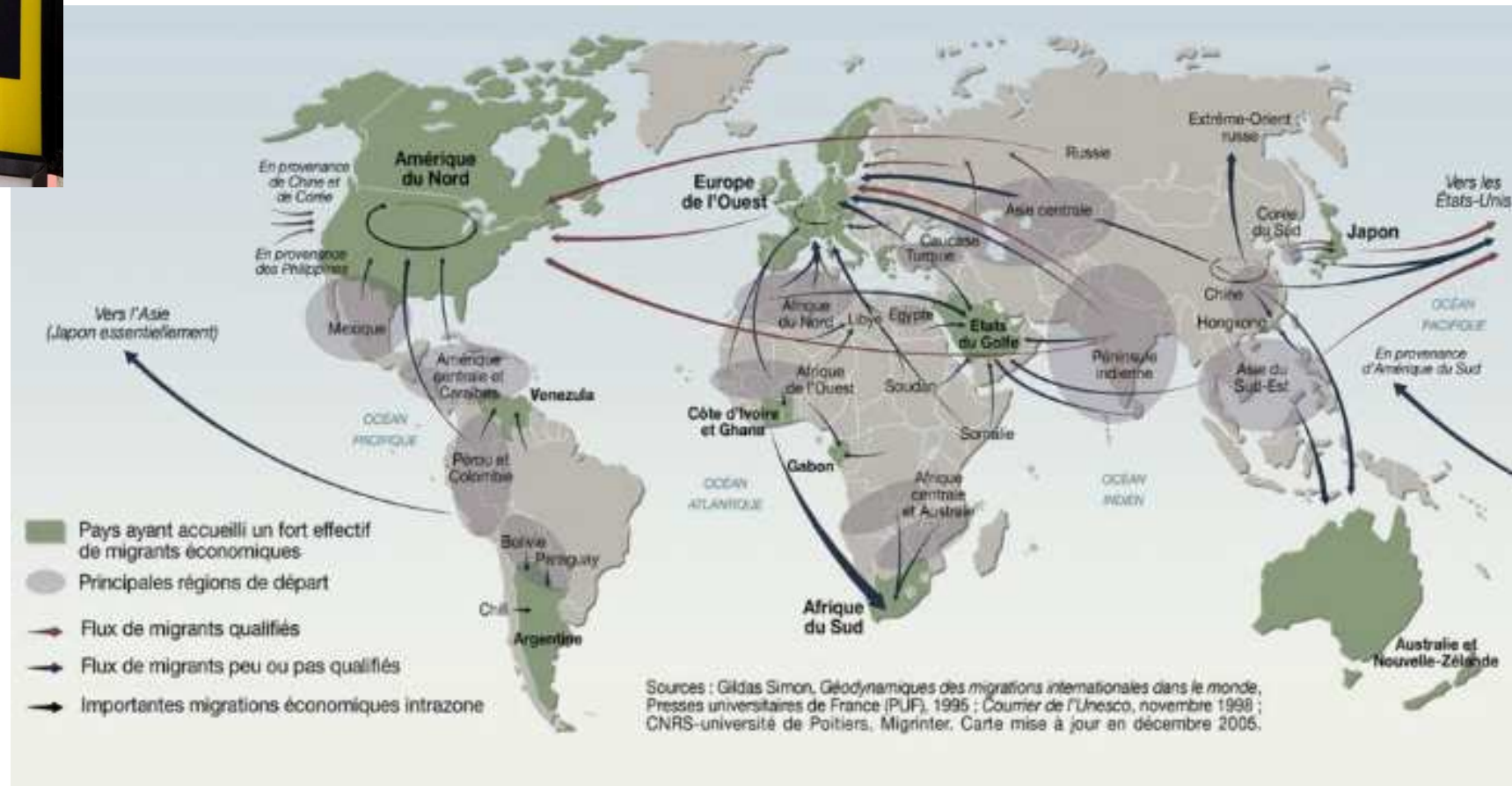


-  Principaux pays de départ
-  Principaux pays d'arrivée
-  Principaux pays de transit
-  Flux Sud-Nord
-  Flux Nord-Sud
-  Durcissement et surveillance des frontières
-  Nouvelles routes migratoires
-  Flux migratoires retour
-  Des flux Sud-Sud
-  Camps pour les migrants
-  Remises

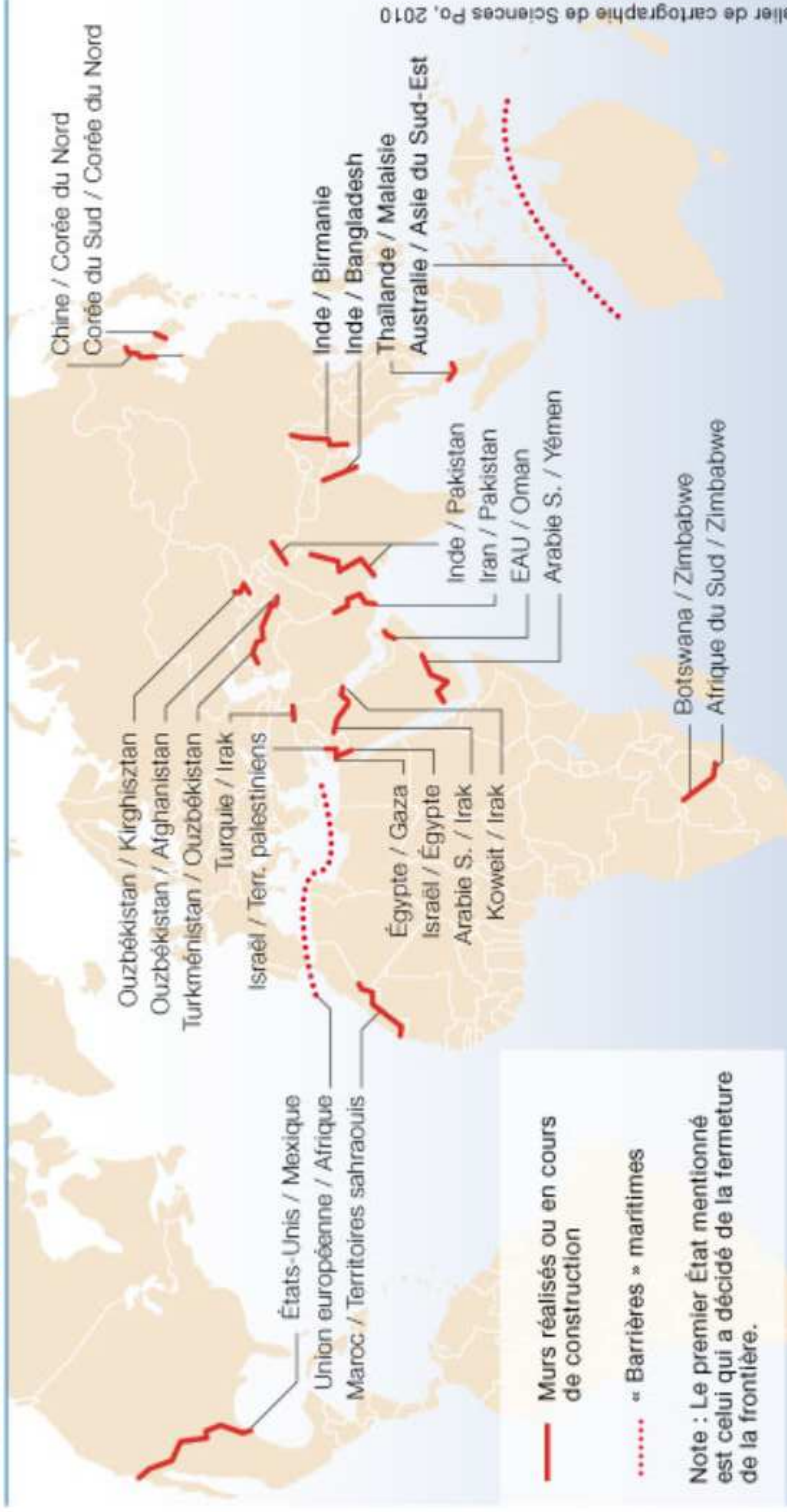
III) Des migrations qui recomposent profondément les territoires et les sociétés, à toutes les échelles B) A l'échelle mondiale, des migrations aux effets socio-territoriaux contrastés



➤ « Brain drain » :
la fuite des
cerveaux



Murs contemporains



Sources : compilation du CERI d'après Brown, Wendy, *Murs : les murs de séparation et le déclin de la souveraineté étatique*, Paris, Les Prairies ordinaires, 2009, et Rittaine, Évelyne, « Des migrants face aux murs d'un monde-frontière », in C. Jaffreiot et C. Lequesne, *L'Enjeu mondial, les migrations*, Paris, Presses de Sciences Po, 2009.



© I. A. Turner, *online*, *Distinction*, *Stammbuch*, 1888, 2010

Des migrations aux causes plurielles, des migrants aux profils diversifiés :

- Une **croissance** des migrations internationales
- Des **motivations et des statuts divers**, reflètes des **disparités socio-territoriales** du monde
- Des **pôles d'immigration et d'émigration diversifiés**

Une géographie mondialisée des migrations

- Des **flux migratoires** reflet des **inégalités socio-territoriales** à l'échelle mondiale
- Des **flux Sud-Sud majoritaires**
- Des flux migratoires **intégrés à la mondialisation**

Un monde de migrants

Des migrations qui recomposent profondément les territoires et les sociétés, à toutes les échelles :

- Des sociétés largement **interconnectées** : les **diasporas**

Des migrations aux causes plurielles, des migrants aux profils diversifiés :

- Une **croissance** des migrations internationales
Des **motivations et des statuts divers**, reflets des **disparités socio-territoriales** du monde
- Des **pôles d'immigration et d'émigration diversifiés**

Une géographie mondialisée des migrations

- Des **flux migratoires** reflet des **inégalités socio-territoriales** à l'échelle mondiale
- Des **flux Sud-Sud majoritaires**
- Des flux migratoires **intégrés à la mondialisation**

Un monde de migrants

Des migrations qui recomposent profondément les territoires et les sociétés, à toutes les échelles :

- Des sociétés largement **interconnectées** : les **diasporas**
- Des **territoires de départ, de transit et d'accueil profondément recomposés**

Des migrations aux causes plurielles, des migrants aux profils diversifiés :

- Une **croissance** des migrations internationales
- Des **motivations et des statuts divers**, reflètes des **disparités socio-territoriales** du monde
- Des **pôles d'immigration et d'émigration diversifiés**

Une géographie mondialisée des migrations

- Des **flux migratoires** reflet des **inégalités socio-territoriales** à l'échelle mondiale
- Des **flux Sud-Sud majoritaires**
- Des flux migratoires **intégrés à la mondialisation**

Un monde de migrants

Des migrations qui recomposent profondément les territoires et les sociétés, à toutes les échelles :

- Des sociétés largement **interconnectées** : les **diasporas**
- **Des territoires de départ, de transit et d'accueil profondément recomposés**
- Des **débats sociétaux majeurs**, fonction du contexte international