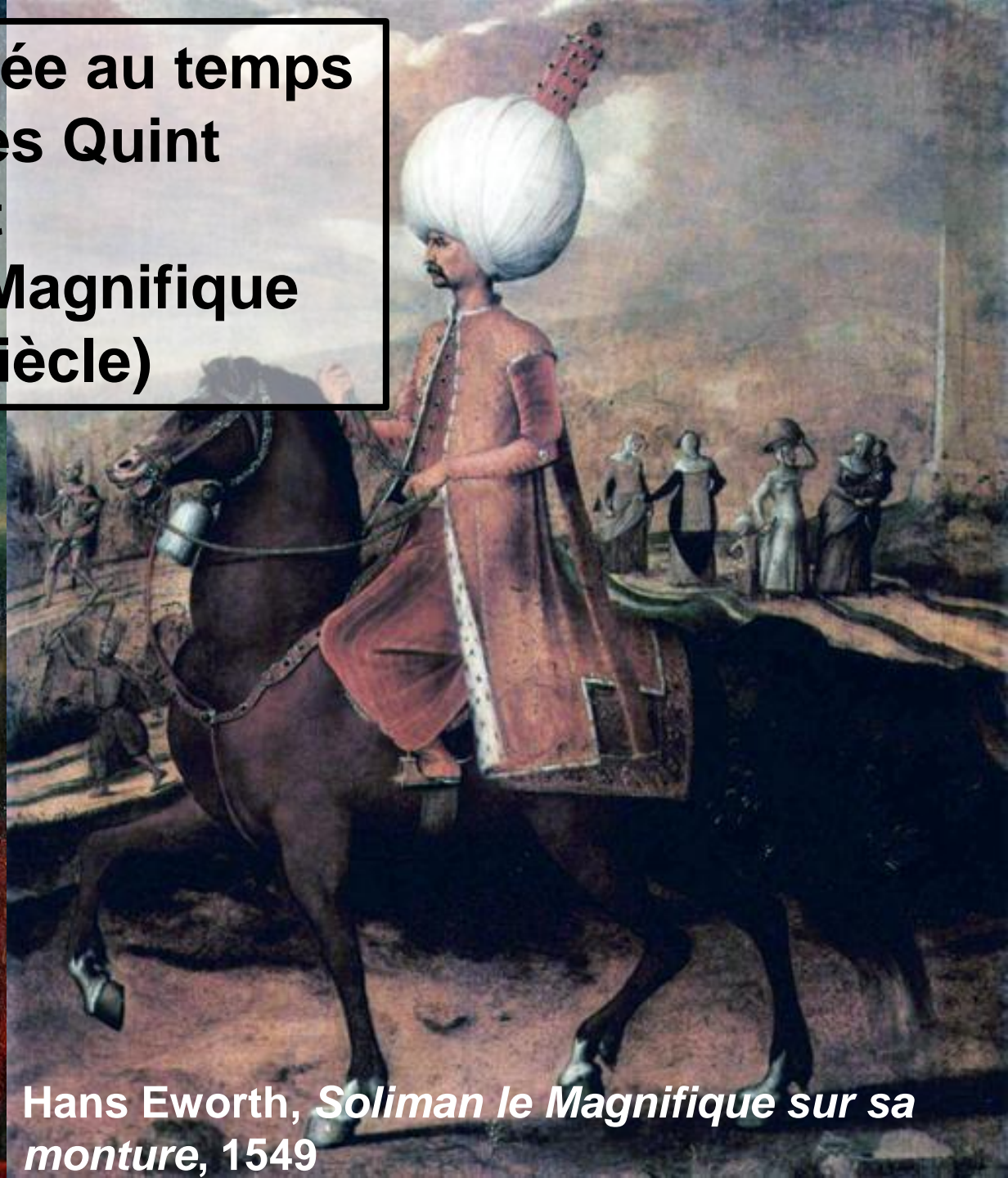


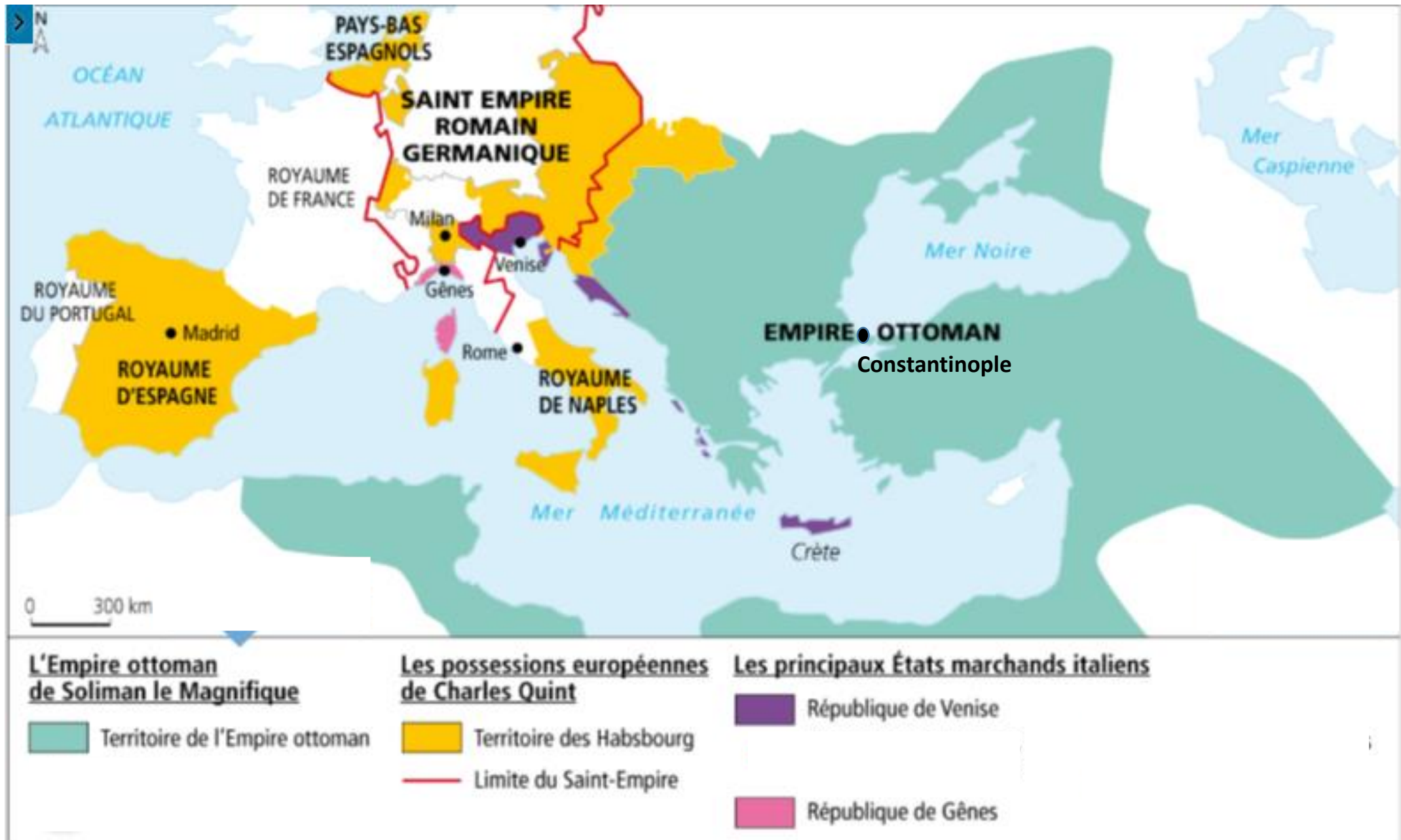
**La Méditerranée au temps
de Charles Quint
et
Soliman le Magnifique
(XVI^e siècle)**



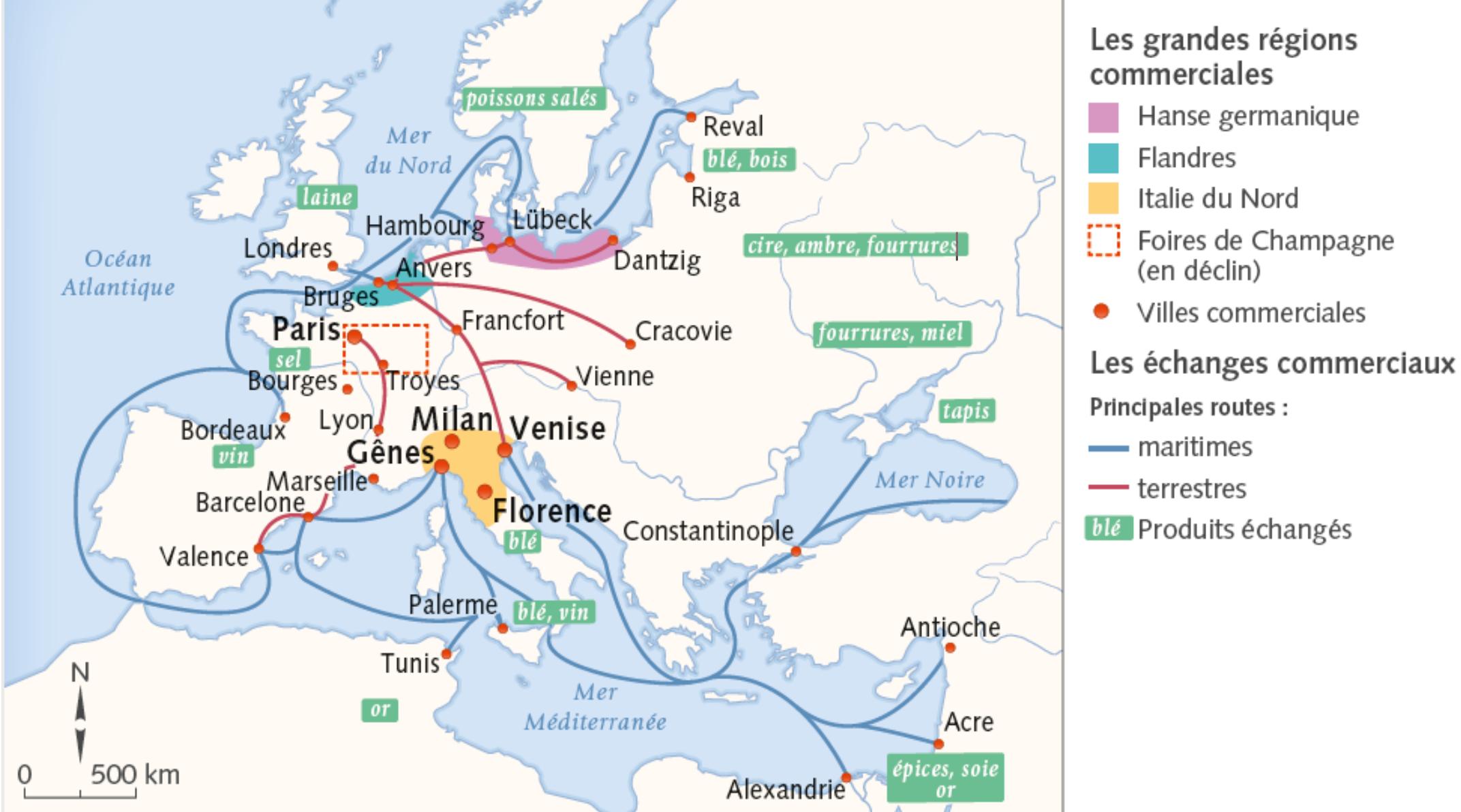
**Juan Pantoja de la Cruz (d'après Le Titien),
Charles Quint, vers 1605, Musée du Prado, Madrid**



**Hans Eworth, *Soliman le Magnifique sur sa
monture*, 1549**



Les grandes routes commerciales européennes au XV^e et XVI^e siècles



Histoire-Géographie Seconde Professionnelle, Coll. Infante-Gomes, Nathan Technique, 2019

Carte de Venise au XVe siècle par Erhardum Reüwich de Trajecto et Bernhard von Breydenbach








Seizième siècle. — Galéasse vénitienne.



**Soliman le
Magnifique
(1520-1566)**



Hans Eworth, *Soliman le Magnifique sur sa monture*, 1549



La mosquée Süleymaniye, peinture anonyme



La mosquée Süleymaniye à Istanbul aujourd'hui

**Juan Pantoja de la Cruz
(d'après Titien), *Charles
Quint*, vers 1605, Musée
du Prado, Madrid**



**Charles Quint
(1516-1556)**

**Juan Pantoja de la Cruz
(d'après Titien), *Charles
Quint*, vers 1605, Musée
du Prado, Madrid**



*« L'Espagnol pour parler à Dieu
L'Italien pour parler aux femmes
Le Français pour parler aux
hommes
L'Anglais aux commerçants
L'Allemand pour parler aux
chevaux »*

Charles Quint

*« Sur mon empire, le soleil ne se
couche jamais »*

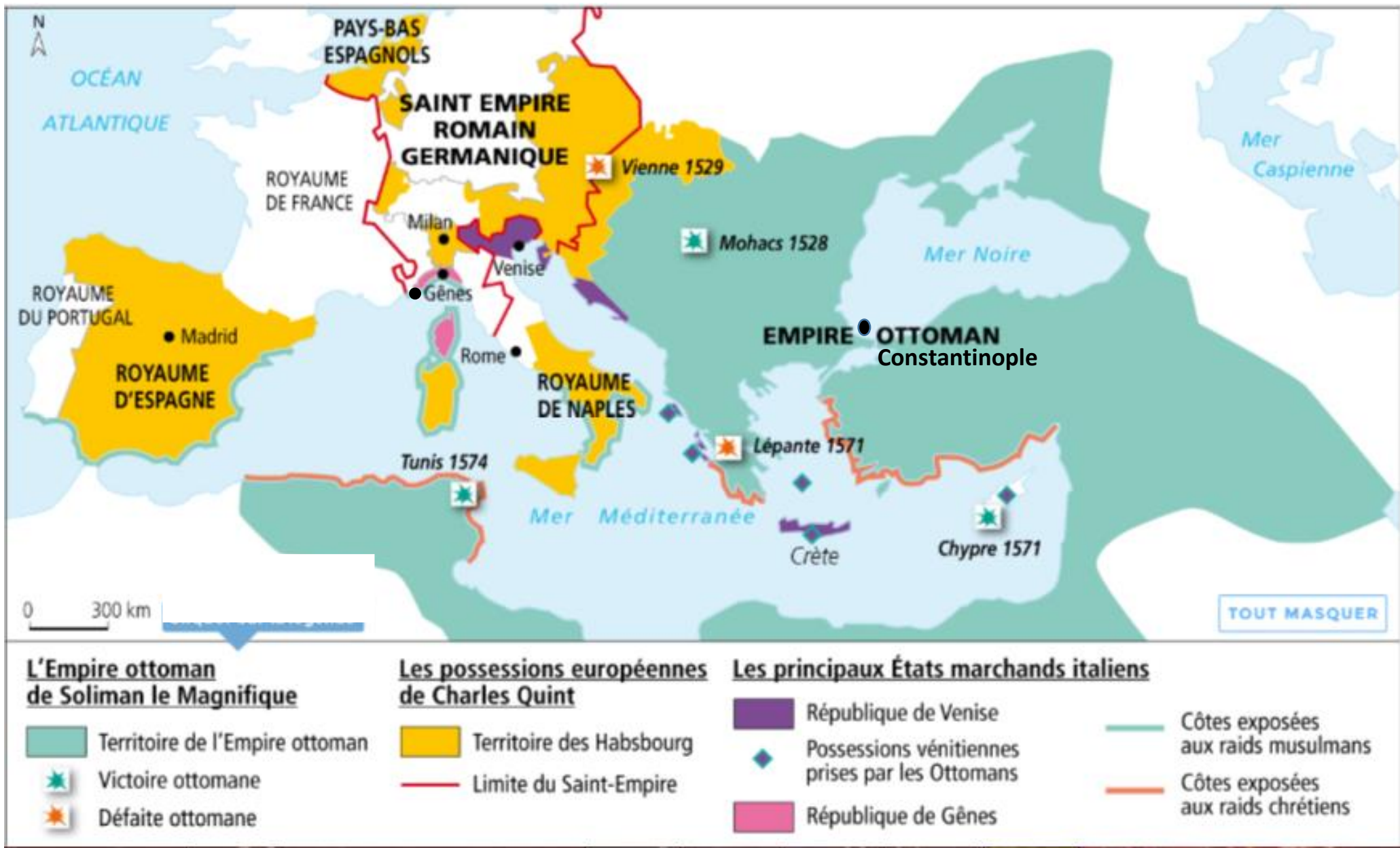
Charles Quint



**Titien, *Portrait de François Ier*, 1539
Musée du Louvres (1539)**

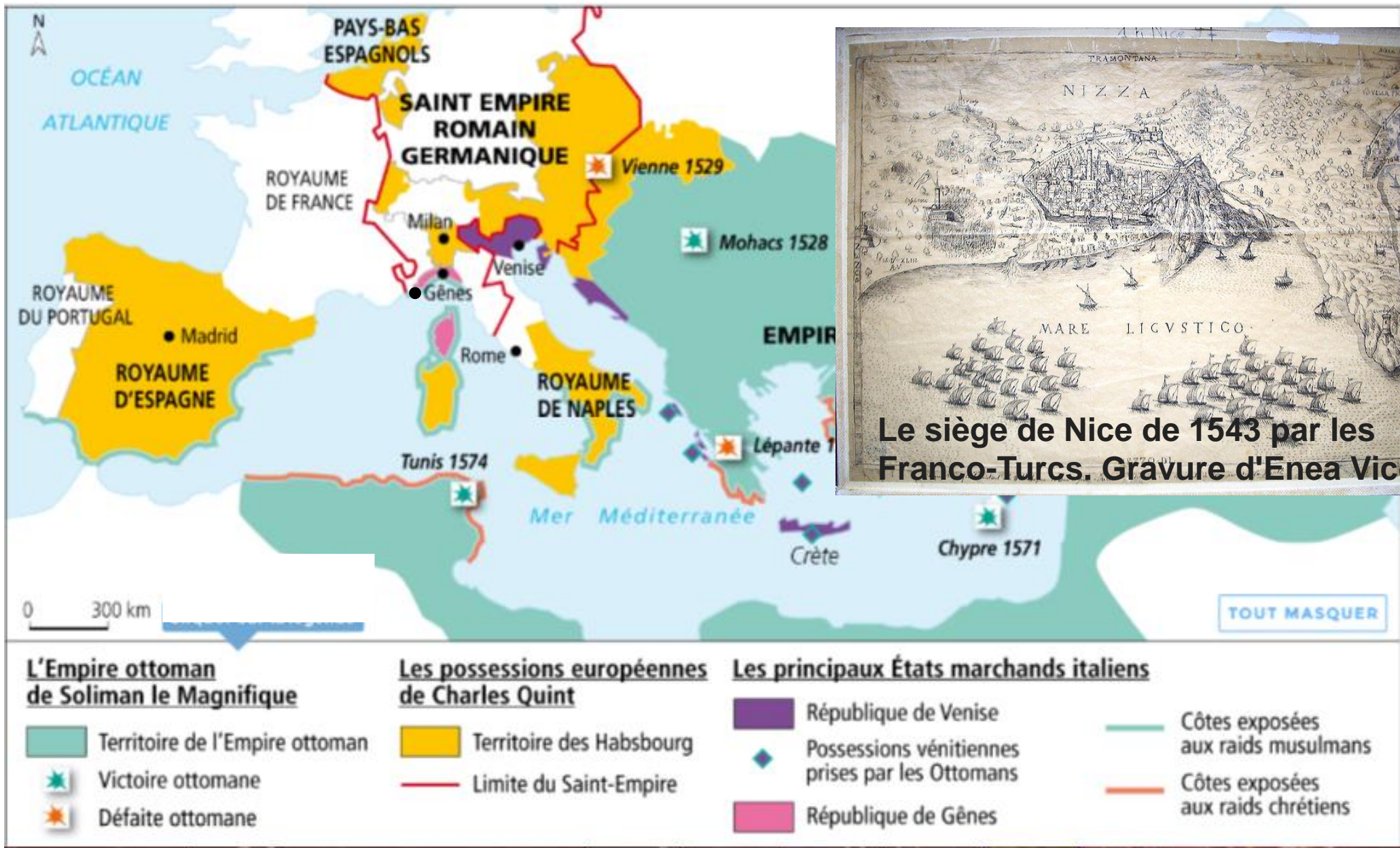
**Titien, *Soliman le magnifique*, 1530
Musée d'histoire de l'art, Vienne**





Pieter Snayerts, *Siège de Vienne*, vers 1530







La Bataille de Lépante, peinture anonyme, XVI^e s National Maritime Museum, London

L'Empire ottoman de Soliman le Magnifique

- Territoire de l'Empire ottoman
- Victoire ottomane
- Défaite ottomane

Les possessions européennes de Charles Quint

- Territoire des Habsbourg
- Limite du Saint-Empire

Les principaux États marchands italiens

- République de Venise
- Possessions vénitiennes prises par les Ottomans
- République de Gênes
- Côtes exposées aux raids musulmans
- Côtes exposées aux raids chrétiens



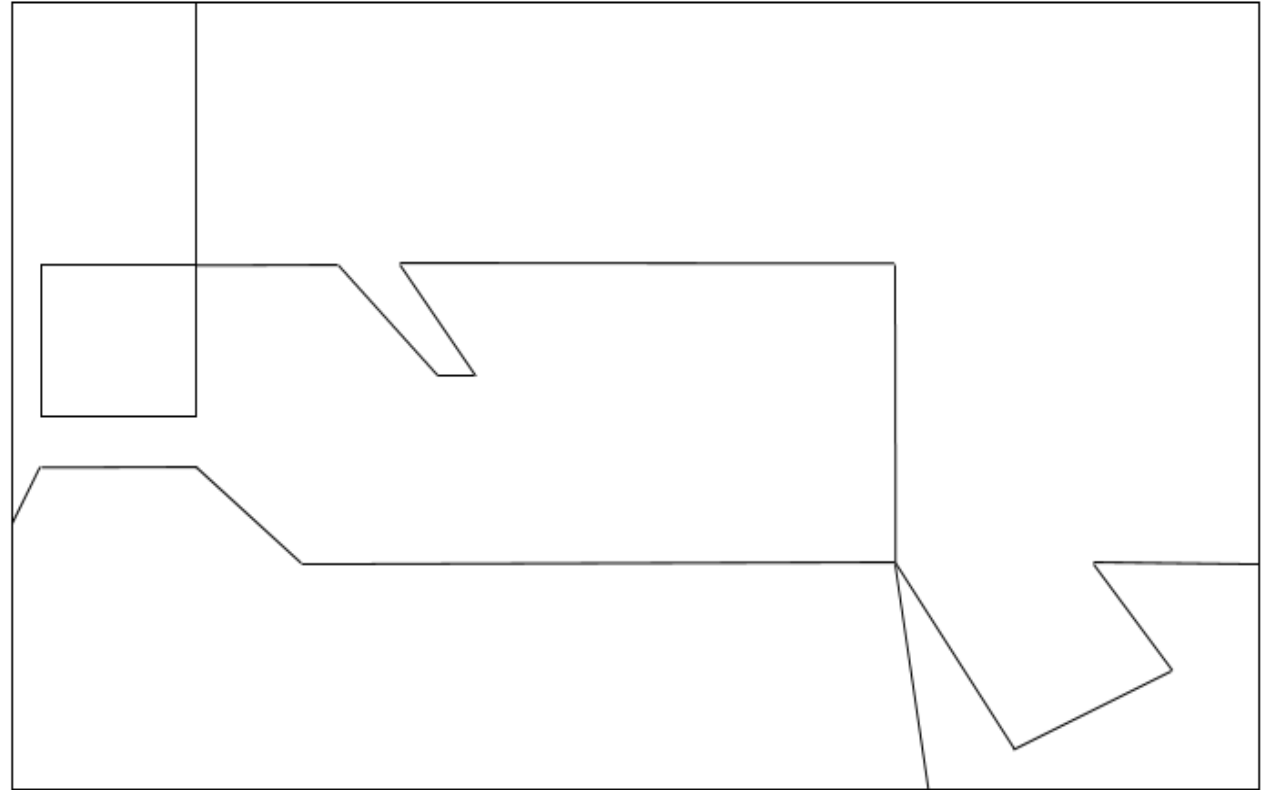
Statue de François Ier au Havre, face au quartier Saint-François.



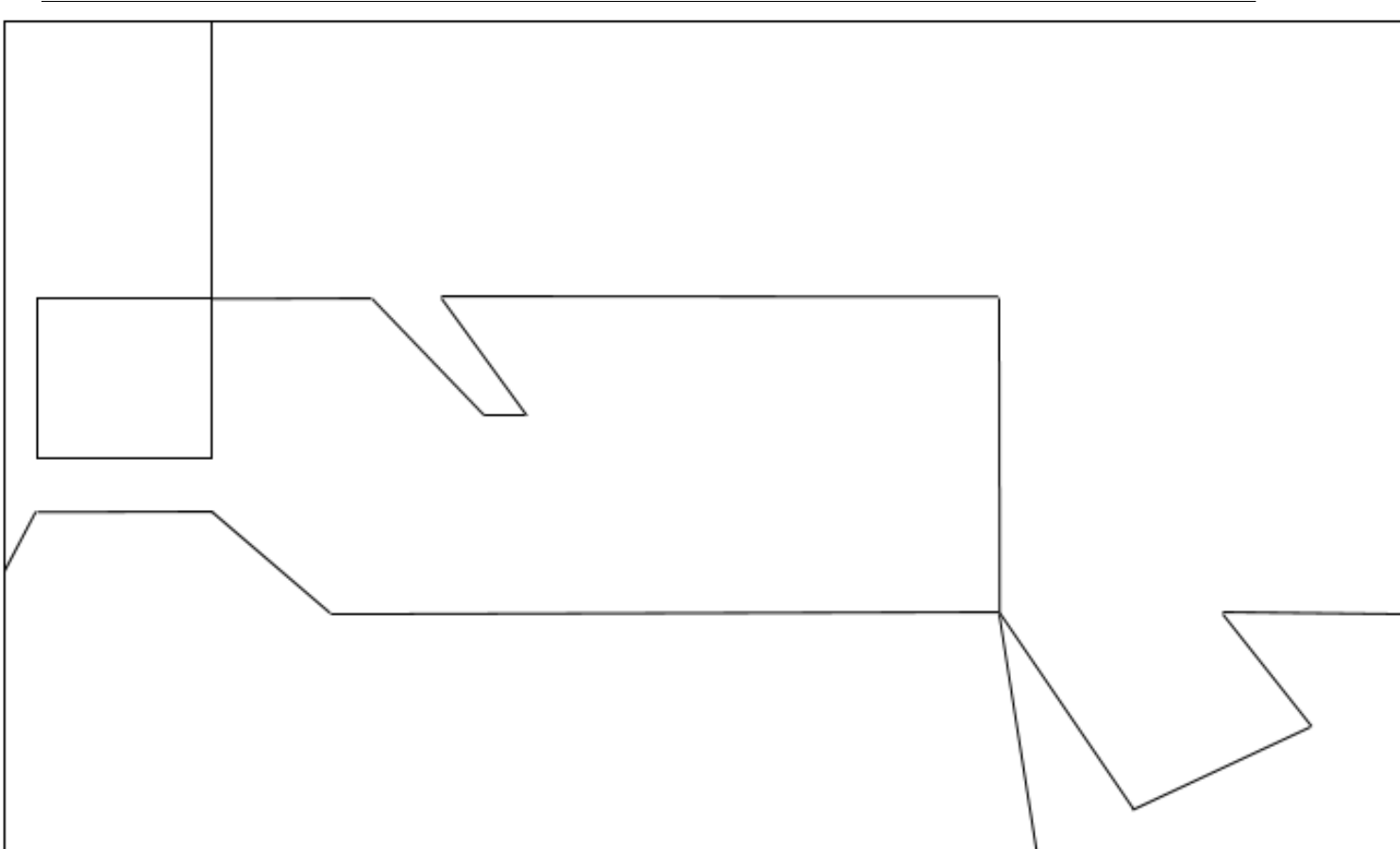
De la carte...



... au schéma



La Méditerranée au temps de Charles Quint et Soliman le Magnifique (XVI^e siècle)



I – Un espace de fortes rivalités politiques

Empire de Charles Quint

Empire ottoman de Soliman

Grandes batailles

II – Un carrefour commercial et maritime important...

Grandes cités maritimes marchandes

Principales routes maritimes Orient-Occident

Naviguer en sécurité: service de la flotte des galéasses vénitiennes

III ... Mais en déclin

Fermeture des routes vers l'Orient aux Européens

Développement de la façade atlantique

Ouverture vers le Nouveau monde

*« Le soleil luit pour moi comme pour les autres.
Je voudrais voir la clause du testament d'Adam
qui m'exclut du partage du monde. »*

François 1^{er}, 1533